

Benoit DARNAUD
Certificat n° 1122**TERMITES**

- **N° dossier : B230673**
- Arrêté du 24 décembre 2021 définissant les critères de certification des opérateurs de diagnostic technique et des organismes de formation et d'accréditation des organismes de certification
- Norme NF P 03-201 de Février 2016.
- Arrêté du 7 mars 2012 modifiant l'arrêté du 29 mars 2007 définissant le modèle et la méthode de réalisation de l'état du bâtiment relatif à la présence de termites
- Arrêté du 7 décembre 2011 modifiant l'arrêté du 30 octobre 2006 modifié définissant les critères de certification des compétences des personnes physiques réalisant l'état relatif à la présence de termites dans le bâtiment et les critères d'accréditation des organismes de certification
- Décret n° 2010-1200 du 11 octobre 2010 pris pour l'application de l'article L. 271-6 du code de la construction et de l'habitation.
- Arrêté du 29 mars 2007 définissant le modèle et la méthode de réalisation de l'état du bâtiment relatif à la présence de termites
- Code de la construction et de l'habitation, notamment ses articles L. 131-3, L. 126-24, L. 271-4 à L. 271-6
- Ordonnance n° 2005-655 du 8 juin 2005 relative au logement et à la construction
- Décret n°2006-1653 du 21 décembre 2006 relatif aux durées de validité des documents constituant le dossier de diagnostic technique et modifiant le code de la construction et de l'habitation.

Visite effectuée le 21/09/2023

Heure arrivée : 18 : 00 Heure de départ : 19 : 30

A – Désignation du ou des bâtiments

Localisation du ou des bâtiments :

Département : HAUTE GARONNE

Commune : TOULOUSE

Lieu-dit :

Adresse : 90 RTE. DE NARBONNE
31400 TOULOUSE

Référence cadastrale :

Désignation et situation du ou des lots de copropriété : 90

Type de bien : Appartement T1

Bâtiment : Etage : 4ème

Nb de niveaux : Escalier :

Description complémentaire :

Au regard de l'article L133-5 du CCH, situation du bien au regard de l'existence éventuelle d'un arrêté préfectoral : Sans objet

Traitement antérieur contre les termites :

Présence antérieure de termites dans le bâtiment : Sans objet

Notice technique fournie (selon R 112-4 du CCH) : Sans objet

B - Désignation du Client

Propriétaire :

Nom : Monsieur

Prénom :

Adresse :

Donneur d'ordre

Qualité du donneur d'ordre (sur déclaration de l'intéressé) : Avocat

Nom et prénom: SELARL DECKER

Adresse : 14 rue ALEXANDRE FOURTANIER
31000 TOULOUSE

C – Désignation de l'opérateur de diagnostic

Identité de l'opérateur de diagnostic : Nom et prénom : Mr DARNAUD Benoit

Raison sociale et nom de l'entreprise

Nom : Cabinet CEFAA

Adresse : 28 rue des 36 Ponts

31400 TOULOUSE

N° SIRET : 49343535800020

Organisme certificateur

Le présent rapport est établi par une personne dont les compétences sont certifiées par : LCP CERTIFICATION

Adresse de l'organisme : 23Bis, rue Thomas Edison 33610 CANEJAN

Numéro du certificat : N° 1122

Date de validité : 15/12/2029

Désignation de la compagnie d'assurance :

Nom : AXA France IARD SA
Numéro de police : 54587104
Date de validité : 01/01/2024

D – Identification de l'opérateur effectuant l'état relatif à la présence de termites

- o Identité de l'opérateur de diagnostic :
 - Nom : Mr DARNAUD Benoit
 - Adresse et raison sociale : CEFAA - 28 rue des 36 Ponts 31400 TOULOUSE
 - Numéro SIRET : 493 435 358 00012
 - Désignation de la compagnie d'assurance : AXA France Attestation en pièce jointe.
- o Le présent rapport est établi par une personne dont les compétences sont certifiées, certification en pièce jointe en cours de validité délivrée par un organisme certificateur relatif à l'article R-271-1 du CCH.

E – Identification des bâtiments visités et résultats du diagnostic (identification des éléments infestés ou ayant été infestés par les termites et ceux qui ne le sont pas) -

Dans le cadre de la mission décrit en tête du rapport, et suivant la norme NF P 03-201 de Février 2016 : état du bâtiment relatif à la présence de termites, nous avons procédé à un examen visuel des parties visibles et accessibles des bois et matériaux en œuvre accessibles sans démontage, sans dépose de revêtement de quelques natures que ce soient du bien immobilier bâti, et aux sondages mécaniques non destructif des bois visibles et accessibles afin de rechercher les indices d'infestation de termites et/ou la présence de termites.

- L'intervention n'a pas eu pour but de donner un diagnostic de la résistance mécanique des bois et matériaux.

Tableau d'identification des bâtiments ou des parties de bâtiments visités, des ouvrages, composants et parties de composants de la construction, dans les parties visibles et accessibles, or ceci n'a pas été le cas pour les lieux et ouvrages cités dans le Nota 1 ci-dessous ; et dans la limite du périmètre de repérage effectif défini par le propriétaire :

Liste des locaux visités : Entrée, Salle d'eau, Séjour, Parking

BATIMENTS et parties de bâtiments visités (1)	OUVRAGES, parties d'ouvrages et éléments examinés (2)	RESULTAT du diagnostic d'infestation (3) *
4ème - 90 - Entrée	Murs : Peinture sur Plâtre	Absence d'indices d'infestation de termites
	Sol : Carrelage sur Plancher béton	Absence d'indices d'infestation de termites
	Plafond : Peinture sur Plâtre	Absence d'indices d'infestation de termites
	bâti porte : Métal	Absence d'indices d'infestation de termites
	Porte : Bois	Absence d'indices d'infestation de termites
	Ouvrant fenêtre : Sans objet	Absence d'indices d'infestation de termites
	Dormant fenêtre : Sans objet	Absence d'indices d'infestation de termites
	Plinthe : Carrelage	Absence d'indices d'infestation de termites
4ème - 90 - Salle d'eau	Volets : Sans objet	Absence d'indices d'infestation de termites
	Murs : Peinture + faïence sur Plâtre	Absence d'indices d'infestation de termites
	Sol : Moquette sur Plancher béton	Absence d'indices d'infestation de termites
	Plafond : Peinture sur Plâtre	Absence d'indices d'infestation de termites
	bâti porte : Métal	Absence d'indices d'infestation de termites
	Porte : Bois	Absence d'indices d'infestation de termites
	Ouvrant fenêtre : Sans objet	Absence d'indices d'infestation de termites
	Dormant fenêtre : Sans objet	Absence d'indices d'infestation de termites
4ème - 90 - Séjour	Plinthe : Carrelage	Absence d'indices d'infestation de termites
	Volets : Sans objet	Absence d'indices d'infestation de termites
	Murs : Peinture sur Plâtre	Absence d'indices d'infestation de termites
	Sol : Carrelage sur Plancher béton	Absence d'indices d'infestation de termites
	Plafond : Peinture sur Plâtre	Absence d'indices d'infestation de termites
	bâti porte : Bois	Absence d'indices d'infestation de termites
	Porte : Bois	Absence d'indices d'infestation de termites
	Ouvrant fenêtre : PVC	Absence d'indices d'infestation de termites
Dormant fenêtre : PVC	Absence d'indices d'infestation de termites	
4ème - 90 - Parking	Plinthe : Carrelage	Absence d'indices d'infestation de termites
	Volets : roulant aluminium	Absence d'indices d'infestation de termites
	Murs : Béton	Absence d'indices d'infestation de termites
	Sol : Plancher béton	Absence d'indices d'infestation de termites
	Plafond : Béton	Absence d'indices d'infestation de termites
	bâti porte : Sans objet	Absence d'indices d'infestation de termites
	Porte : Sans objet	Absence d'indices d'infestation de termites
Ouvrant fenêtre : Sans objet	Absence d'indices d'infestation de termites	
Dormant fenêtre : Sans objet	Absence d'indices d'infestation de termites	

BATIMENTS et parties de bâtiments visités (1)	OUVRAGES, parties d'ouvrages et éléments examinés (2)	RESULTAT du diagnostic d'infestation (3) *
	Plinthe : Sans objet	Absence d'indices d'infestation de termites
	Volets : Sans objet	Absence d'indices d'infestation de termites

(1) Identifier notamment chaque bâtiment et chacune des pièces du bâtiment.

(2) Identifier notamment : ossature, murs, planchers, escaliers, boiseries, plinthes, charpentes. (Lors d'un résultat positif)

(3) Mentionner les indices ou l'absence d'indices d'infestation de termites et en préciser la nature et la localisation. * Absence d'indice = absence d'indice d'infestation de termites.

INFORMATION SUR LE RESULTAT du diagnostic d'infestation : Dans le cas d'indices d'infestation de termites, aucuns éléments de Loi, ainsi que la norme NF P 03-201 de février 2016, ne prévoit que l'opérateur en diagnostic immobilier doit déterminer l'ampleur des dégâts causés par l'infestation. Il appartient au seul propriétaire de faire réaliser tous contrôles ou expertises afin de déterminer l'ampleur des dégâts sur les ouvrages intérieurs et extérieurs du bâtiment, ainsi que la solidité des zones infestées, afin d'en informer tous tiers.

F - Catégorie de termites en cause

- Généralités

En France métropolitaine et dans les DOM, les zones contaminées ou susceptibles de l'être font l'objet de mesures réglementaires (arrêtés préfectoraux et/ou municipaux). Il existe une carte précisant les départements soumis à arrêtés préfectoraux disponible sur le site : www.developpement-durable.gouv.fr.

- Termites présents en France métropolitaine
 - Termites souterrains

À ce jour, en France métropolitaine, cinq espèces de termites souterrains sont identifiées (voir le fascicule de documentation FD X 40- 501) :

— Reticulitermes flavipes ; — Reticulitermes lucifugus ; — Reticulitermes banyulensis ; — Reticulitermes grassei ;
— Reticulitermes urbis.

L'infestation d'un bâtiment débute le plus souvent à partir de ses assises, caves, sous-sols, sols, vides sanitaires, mitoyennetés, et d'une manière générale de tout contact avec la terre. Lors de la réalisation d'un état relatif à la présence de termites, une attention toute particulière est portée à l'examen de ces zones.

Les termites progressent du sol vers les niveaux supérieurs. Il est rare que la charpente d'un immeuble isolé soit attaquée par des termites s'il n'y a pas d'infestation ailleurs dans le bâtiment en particulier dans les niveaux inférieurs.

- Termites dits de bois sec

L'espèce *Kaloterms flavicollis* est présente dans le sud de la France métropolitaine principalement sur le pourtour méditerranéen. Fréquente dans les jardins sur les arbres fruitiers, dans les espaces verts et dans les vignes, cette espèce ne provoque qu'exceptionnellement des dégâts dans les lieux habités. Si c'est le cas, les dégradations sont très localisées.

Le genre *Cryptotermes* est présent sur le territoire métropolitain où il est signalé de façon très ponctuelle.

Complément d'information : il existe plusieurs modes de dissémination des termites : par essaimage, par bouturage, et par les activités humaines. Durant la limite de validité du présent document et en cas de doute sur la présence d'insectes survenus après la date de visite du bien et comme indiqué au §A « le présent rapport n'a de valeur que pour la date de la visite et est exclusivement limité à l'état relatif à la présence de termites dans le bâtiment objet de la mission » ; l'opérateur en diagnostic s'engage, sur demande et coût à déterminer, à retourner sur les lieux afin de compléter le constat.

G- Identification des bâtiments et/ou parties du bâtiment (pièces et volumes) n'ayant pu être visités et justification

Il convient au propriétaire de permettre au constatant de lui procurer tous les moyens d'accès à l'ensemble des locaux en toute sécurité et de procéder aux démontages nécessaires. Or ceci n'a pas été le cas pour les lieux et ouvrages cités dans le Nota 1 ci-dessous ; et pour les locaux suivants :

Etage	Locaux	Raisons
	Ensemble du bien	Présence de doublages et coffrages non visitables

H – Identification des ouvrages, parties d'ouvrages et/ou éléments qui n'ont pas été examinés et justification

Les parties cachées ou inaccessibles susceptibles de présenter des indices d'infestations qui n'ont pas fait l'objet de sondage ni d'examen doivent être mentionnées dans le rapport de l'état relatif à la présence de termites :

Observations sur les conditions de la visite	Ensemble du bien : Locaux encombrés _ vides
--	---

NOTA 1: Pour les paragraphes E, G, H :

- Sont considérés de fait les lieux non visités : *tous réseaux enterrés et leurs accessoires associés* (notamment : regard de visite), *les volumes et parties d'ouvrage, pièces, caves, toitures ou volumes non sécurisés ou inaccessibles par manque d'accès* (dont notamment : tous volumes présentant une hauteur libre inférieure à 0,60m; absence de trappe d'accès pour les combles ou grenier, vide sanitaire; absence de clé de portes ou de trappes ou de cadenas ; travaux en hauteur ; plénum technique ; trappes de combles/grenier de surface inférieure à 0,60m² dont la longueur d'un côté étant au moins de 0,60m et non munie d'une barre d'accrochage d'échelle ; trappes de vide sanitaire de surface inférieure à 0,60m² dont la longueur d'un côté étant au moins de 0,60m et une hauteur libre de 0,60m minimum et 1,30m au droit de canalisations techniques, ...), *volumes inaccessibles sans démontage ou création d'accès* (dont notamment : pas de trappes d'accès, zone située sous l'habillage de baignoire, Gaines techniques, dépose des grilles d'accès impossible sans dégradation, dépose de tuiles ou de couverture pour y aménager une ouverture, ...), *sans destruction* (dont notamment : intérieures des murs, de planchers, de plafonds, dépose de cimaises, de voliges, de sous toiture, ...) *ou sans moyens spécifiques d'accessibilité* ; et ceci quelques soient les cas en toute sécurité pour l'opérateur de repérage .
- Sont considérés de fait les ouvrages non examinés : matériaux ou ouvrages inaccessibles sans destruction, matériaux ou ouvrages accessibles sans moyens spécifiques d'un tiers ou sans l'aide d'un tiers. Soit : *conduits et gaines sur toutes leurs longueurs*(dont notamment : conduits de cheminée, conduit d'allure véhiculant des fumées produits de combustion, coffres de gaines techniques, goulottes et boîtes contenant des matériaux visitables sur toutes sa longueur (comme celles situées sur ou sous isolation en combles), tous conduit de ventilation ou d'extraction d'air, conduits de descente d'eau pluvial et d'eau usées, puits, tous conduits d'allure vertical ou horizontal,...), *matériaux sous revêtements collés*(dont notamment : linoleum, moquettes,...), *encombrés ou masqués, sous faces des parquets, plinthes, cadres, moulures, lambris..., bois enfermés dans planchers, murs ou plafonds..., faux-plafonds, faux planchers recouverts d'isolant* (dont notamment : inaccessibles sans dépose totale de l'isolant, ...), *charpentes et autres matériaux rattachés au bâti inclus dans un volume non accessible* (dont notamment : pas de trappes d'accès dans un comble/grenier impliquant un détuilage ou une dépose de la couverture pour y aménager une ouverture, pas de trappes d'accès dans un vide sanitaire, ...), *charpentes et autres matériaux rattachés au bâti inclus dans un plafond de type rampant* (dont notamment : inaccessibles sans dépose totale de la couverture, ...), *les lieux encombrés* (dont notamment : occupation par des objets sur les sols de la pièce, isolation sur planchers des combles,...) *ou masqués par du mobilier, les stocks de bois de chauffage...*
- Dans le cadre de l'évaluation des risques : pour les sondages réalisés en hauteur, l'opérateur de repérage met en œuvre le ou les modes opératoires exigés par le Code du Travail. Ces prescriptions visent à limiter les risques liés à son intervention comme l'indique la brochure INRS ED 6110.
Les moyens d'accès à chacune des zones à sonder (qu'elles soient en hauteur ou pas) doivent être mis à disposition par le propriétaire : il appartient au donneur d'ordre de respecter l'article R. 4323-58 du code du travail qui impose que « les travaux temporaires en hauteur sont réalisés à partir d'un plan de travail conçu, installé ou équipé de manière à préserver la santé et la sécurité des travailleurs. Le poste de travail est tel qu'il permet l'exécution des travaux dans des conditions ergonomiques. ». Pour cela, une approche réglementaire nécessite de toujours hiérarchiser le choix des moyens mis en œuvre, en se référant aux principes de prévention, hiérarchisés dans l'article L4121-2 du Code du Travail.

En conséquence, conformément aux dispositions de l'Arrêté du 7 mars 2012 modifiant l'Arrêté du 29 mars 2007 définissant le modèle et la méthode de réalisation de l'état du bâtiment relatif à la présence de termites, les obligations réglementaires ne sont pas remplies et respectées. Ceci constitue une exception d'inexécution au contrat selon les Art. 1219 et 1220 du Code Civil. Des investigations complémentaires ont été demandées auprès du propriétaire donneur d'ordre. Le propriétaire donneur d'ordre a indiqué à l'opérateur de repérage ne pas pouvoir mettre en œuvre les moyens d'accès, en toute sécurité au jour du repérage. L'opérateur de repérage lui a signifié qu'il ne peut donc réaliser par nature à des conclusions à caractère exhaustifs et n'est pas en mesure de réaliser sa mission avec certitude. La responsabilité du propriétaire donneur d'ordre reste intégrale et seule engagée sur les éléments des lieux et ouvrages précités.

Nota 2 : l'opérateur en diagnostic s'engage, sur demande et coût à déterminer, à retourner sur les lieux afin de compléter le constat aux parties d'immeubles bâtis non examinées, dès lors que les dispositions permettant un contrôle en toute sécurité des zones concernées auront été prises par le propriétaire. D'autre part, dans le cas où tous tiers (dont l'acquéreur) ne demande pas préalablement à tous actes, et n'en donne pas suite volontairement, toutes demandes de visites et investigations complémentaires, alors ce dernier rentre dans le champ contractuel.

I - Constatations diverses

Les indices d'infestation des autres agents de dégradation biologique du bois sont notés de manière générale pour information du donneur d'ordre, il n'est donc pas nécessaire d'en indiquer la nature, le nombre et les localisations précises. Cependant, la situation de ces autres agents sera indiquée, à titre d'information, au regard des parties de bâtiments concernées. Si le donneur d'ordre le souhaite, il fait réaliser une recherche de ces agents dont la méthodologie et les éléments sont décrits dans la norme AFNOR NF P 03-200.

Localisation	Commentaires
Ensemble ou parties du bâtiment(s) concerné(es) : dans la limite du périmètre de repérage effectif défini	Le propriétaire ne nous a pas commandé une mission « Agents de dégradation biologique du bois - Constat de l'état parasitaire dans les immeubles bâtis et non bâtis et sur les ouvrages-Modalités générales » suivant la norme NF P 03-200 mai 2016
Ensemble ou parties du bâtiment(s) concerné(es) : dans la limite du périmètre de repérage effectif défini	Indices d'infestation des autres agents de dégradation biologique du bois, Les parties situées derrière les doublages des murs et plafonds n'ont pu être vérifiées faute d'accès.

Observations	Commentaires
- Périmètre externe du bâtiment	10 mètres de distance dans les limites de
	Absence d'indices. Cette conclusion ne porte que sur

	la propriété par rapport à l'emprise du bâtiment. Conditions d'inspection : zones encombrées et/ou recouvertes non accessibles dans son intégralité par l'opérateur	les points qui ont pu être contrôlés (cf. conditions particulières d'exécution).
A titre d'information, examen des abords du bâtiment, dans la limite cadastrale du terrain, et/ou dans les limites apparentes de propriété. Conditions d'inspection : zones encombrées et/ou recouvertes non accessibles dans son intégralité par l'opérateur		Absence d'indices. Cette conclusion ne porte que sur les points qui ont pu être contrôlés (cf. conditions particulières d'exécution). Limites cadastrales non visibles ou identifiables Sans Objet
Signes de traitement antérieur pour information, ces traitements ont une efficacité dégressive dans le temps		Non, sur les parties visibles et accessibles au jour de la visite
Sans objet		

J - Moyens d'investigation utilisés

La visite est réalisée par inspection visuelle, par sondage des bois visibles et accessibles à l'aide d'un poinçon, un marteau pic, un ciseau à bois, d'une lampe halogène 9 volts, d'une loupe, d'un humidimètre dans les parties accessibles, visibles et susceptibles d'être démontées sans outils. Pour les accès et éléments à examiner en hauteur, conformément au telles du code du Travail, les moyens nécessaires doivent être mis en œuvre par le propriétaire et conformément à la législation du Code du Travail.

K – Durée de validité

En cas de vente d'un immeuble bâti, cet état peut être utilisé pendant six (6) mois à compter de la date de visite pour exonérer le vendeur de la garantie des vices cachés constitués par la présence de termites.

L – Date d'établissement du rapport de l'état relatif à la présence de termites

La société Cabinet CEFAA atteste que ni ses employés, ni elle-même, ne reçoivent, directement ou indirectement, de la part d'une entreprise pouvant réaliser des travaux sur les ouvrages, installations ou équipements sur lesquels porte sa prestation, aucun avantage ni rétribution, sous quelque forme que ce soit.

Note : Le modèle de rapport est défini par l'Arrêté du 7 mars 2012 modifiant l'arrêté du 29 mars 2007 définissant le modèle et la méthode de réalisation de l'état du bâtiment relatif à la présence de termites.

Cachet de l'entreprise



Visite effectuée le 21/09/2023

Accompagnateur : en présence de l'huissier

Fait à TOULOUSE, le 21/09/2023

Par : Cabinet CEFAA

Nom et prénom de l'opérateur : Mr DARNAUD Benoit

Signature de l'opérateur

A handwritten signature in blue ink, appearing to read 'Benoit Darnaud', is written over the signature line.

Date limite d'utilisation du diagnostic : 20/03/2024

Ce document reste la propriété de la société Cabinet CEFAA jusqu'à son paiement intégral.

Note –

Un modèle de rapport est fixé par arrêté. (Arrêté du 7 mars 2012 modifiant l'arrêté du 29 mars 2007 définissant le modèle et la méthode de réalisation de l'état du bâtiment relatif à la présence de termites)

Référence au présent document : Un examen de l'ensemble des lots (sous réserves des informations communiquées par le(s) demandeur(s) privé(s) ou professionnel(s)) objets du présent constat établi à l'occasion de la vente d'un immeuble bâti a été effectué tel que décrit ci-dessus.

Nota. 1 – Dans le cas de la présence de termites, il est rappelé l'obligation de déclaration en mairie de l'infestation prévue aux articles L.133-4 et R.133-3 du Code de la Construction et de l'Habitation.

✓ Article L.133-4 du Code de la construction et de l'habitation

Dès qu'il a connaissance de la présence de termites dans un immeuble bâti ou non bâti, l'occupant de l'immeuble contaminé en fait la déclaration en mairie. A défaut d'occupant, cette déclaration incombe au propriétaire. La déclaration incombe au syndicat des copropriétaires en ce qui concerne les parties communes des immeubles soumis aux dispositions de la loi n° 65-557 du 10 juillet 1965 fixant le statut de la copropriété des immeubles bâtis.

✓ Article R.133-3 du Code de la construction et de l'habitation

La déclaration de la présence de termites dans un immeuble bâti ou non bâti, prévue à l'article L. 133-4, est adressée, dans le mois suivant les constatations, au maire de la commune du lieu de situation de l'immeuble par lettre recommandée avec demande d'avis de réception ou déposée contre récépissé en mairie. La déclaration précise l'identité du déclarant et les éléments d'identification de l'immeuble. Elle mentionne les indices révélateurs de la présence de termites et peut à cette fin être accompagnée de l'état relatif à la présence de termites mentionné à l'article R. 133-7. Elle est datée et signée par le déclarant.

De plus,

✓ Article L.133-5 du Code de la construction et de l'habitation

Lorsque, dans une ou plusieurs communes, des foyers de termites sont identifiés, un arrêté préfectoral, pris sur proposition ou après consultation des conseils municipaux intéressés, délimite les zones contaminées ou susceptibles de l'être à court terme.

En cas de démolition totale ou partielle d'un bâtiment situé dans ces zones, les bois et matériaux contaminés sont incinérés sur place ou traités avant tout transport si leur destruction par incinération sur place est impossible. La personne qui a procédé à ces opérations en fait la déclaration en mairie.

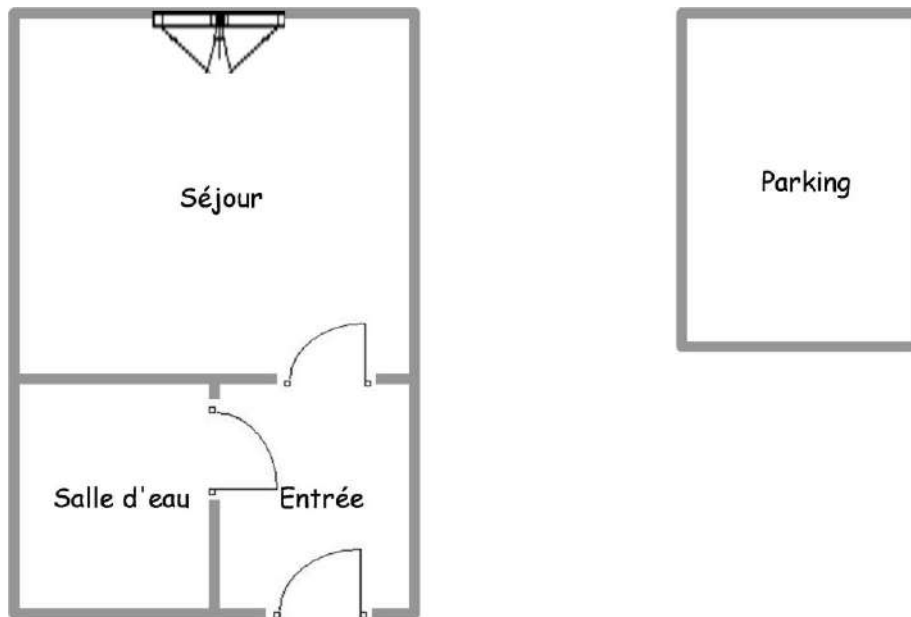
Pour information : dans le cas de présence de termites, nous vous conseillons de faire intervenir un professionnel qualifié afin de définir un traitement curatif à long terme.

Nota. 2 – CEFAA atteste que : conformément à l'article L271-6 du CCH, l'opérateur ayant réalisé cet état relatif à la présence de termites n'a aucun lien de nature à porter atteinte à son impartialité et à son indépendance ni avec le propriétaire ou son mandataire qui fait appel à lui, ni avec une entreprise pouvant réaliser des travaux sur des ouvrages pour lesquels il lui est demandé d'établir cet état.

CEFAA atteste que : ni la personne citée au premier alinéa de l'article R. 271-3 du code de la construction et de l'habitation, ni son employé ne peut accorder, directement ou indirectement, à l'entité visée à l'article 1er de la loi n° 70-9 du 2 janvier 1970 qui intervient pour la vente ou la location pour laquelle l'un des documents qui doivent être établis dans les conditions prévues à l'article L. 271-6 est demandé, aucun avantage ni rétribution, sous quelque forme que ce soit.

CEFAA atteste que : ni la personne citée au premier alinéa de l'article R. 271-3 du code de la construction et de l'habitation, ni son employé ne peut recevoir, directement ou indirectement, de la part d'une entreprise pouvant réaliser des travaux sur les ouvrages, installations ou équipements sur lesquels porte sa prestation, aucun avantage ni rétribution, sous quelque forme que ce soit.

Croquis



Nota : Document sans échelle ni mesure, non contractuel destiné au repérage des parties de l'immeuble bâti.



Certificat de compétences Diagnostiqueur Immobilier N°1122

Monsieur DARNAUD Benoit

Amiante sans mention Selon arrêté du 24 Décembre 2021	Amiante Date d'effet : 03/11/2022 :- Date d'expiration : 02/11/2029
DPE individuel Selon arrêté du 24 Décembre 2021	Diagnostic de performances énergétique Date d'effet : 06/09/2022 :- Date d'expiration : 05/09/2029
Electricité Selon arrêté du 24 Décembre 2021	Etat de l'installation intérieure électricité Date d'effet : 03/11/2022 :- Date d'expiration : 02/11/2029
Gaz Selon arrêté du 24 Décembre 2021	Etat de l'installation intérieure gaz Date d'effet : 06/09/2022 :- Date d'expiration : 05/09/2029
Plomb sans mention Selon arrêté du 24 Décembre 2021	Constat du risque d'exposition au plomb Date d'effet : 03/11/2022 :- Date d'expiration : 02/11/2029
Termites Métropole Selon arrêté du 24 Décembre 2021	Etat relatif à la présence de termites dans les bâtiments Date d'effet : 16/12/2022 :- Date d'expiration : 15/12/2029

Ce certificat est émis pour servir et valoir ce que de droit,
Edité le 16/12/2022, à Canéjan par MOLEZUN Jean-Jacques Président.

Siège: 23bis, rue Thomas Edison - 33610 CANÉJAN
Mail : contact@lcp-certification.fr Site : www : lcp-certification.fr
Tel : 05.33.89.39.30
SIRET : 80914919800024 RCS BORDEAUX Code APE :7022 Z
En4487@ LE CERTIFICAT VO11 du 10-01-2022



Attestation d'assurance

Votre Assurance
► **NC PRESTATAIRES**



Assurance et Banque

SARL CEFAA
28 RUE DES TRENTS SIX PONTS
31400 TOULOUSE FR

AGENT
MAG WALLY ET HUBSCHNERLIN
10 ROUTE D'ESPAGNE
31100 TOULOUSE
Tél : 0561638888
Fax : 0561639684
Email : AGENCE.WH@TOULOUSE@AXA.FR
Portefeuille : 0031180144

Vos références :
Contrat n° 5454587104
Client n° 3116594604

AXA France IARD, atterceur que :
SARL CEFAA
28 RUE DES TRENTS SIX PONTS
31400 TOULOUSE

est titulaire d'un contrat d'assurance N° 5454587104 ayant pris effet le 01/01/2018
Le présent contrat garantit la ou les activité(s) suivante(s) :

DIAGNOSTICS TECHNIQUES IMMOBILIERS :

- pour la location : le DAPP (diagnostic amiante partie privative)
- attestation de superficie Loi CARREZ - Loi ALUR pour la vente / attestation de superficie habitable pour la location (Loi BOUTIN)

1/ en cas de vente d'un bien immobilier au titre de la constitution du dossier technique, et visés aux 1° à 7° de l'article L.271-4 du Code de la Construction et de l'Habitat

Z/ en cas de location de bâtiments à usage principal d'habitation et de livraison de bâtiments neufs au titre de la constitution du dossier de diagnostic technique visé à l'article 3-3 de la loi 89-462 du 6 juillet 1989 modifiée

2/ Le constat de risque d'exposition au plomb prévu aux articles L.1334-5 et L.1334-6 du Code de la Santé Publique;

3/ L'état mentionnant la présence ou l'absence de matériaux ou produits contenant de l'amiante prévu à l'article L.1334-13 du Code de la Santé Publique;

4/ L'état relatif à la présence de termites dans le bâtiment prévu à l'article L.133-6 du Code de la Construction et de l'Habitat;

5/ L'état de l'installation intérieure de gaz prévu à l'article L.134-6 du Code de la Construction et

ATTESTATION

de l'habitation:

1/ L'état des risques naturels, miniers et technologiques prévu à l'article L125-5 du Code de l'environnement dans les zones mentionnées au même article

2/ Le diagnostic de performance énergétique prévu à l'article L.134-1 du Code de la Construction et de l'Habitat;

3/ L'état de l'installation intérieure d'électricité prévu à l'article L.134-7 du Code de la Construction et de l'Habitat;

4/ L'information sur la présence d'un risque de météore prévu à l'article L133-9 du code de la Construction et de l'Habitat

5/ Diagnostic technique SRU

6/ Etats des installations d'assainissement non collectif

7/ Valeur vénale

8/ Diagnostic de conformité aux normes de surface et d'habitabilité – prêt à taux zéro

9/ Diagnostic relatif à la présence d'insectes xylophages (autres que termites) et champignons lignivores

10/ Diagnostic normes d'habitabilité dans le cadre de l'allégation de biens immobiliers par des organismes d'habitations à loyer modéré.

Certificats de surface (Loi Carrez)
Etats des lieux localisés

La présente attestation ne peut engager l'assureur au-delà des limites et conditions du contrat auquel elle se réfère.

La présente attestation est valable pour la période du 01/01/2023 au 01/01/2024 sous réserve des possibilités de suspension ou de résiliation en cours d'année d'assurance pour les cas prévus par le Code des Assurances ou le contrat.

Fait à TOULOUSE le 4 Janvier 2023
Pour la société :

AXA France IARD SA

Société anonyme au capital de 214 799 028 Euros
Siège social : 311, Terrasse de France - 32723 Narbonne Cedex 722 057 460 R.C.S. Narbonne
Entreprise régie par le Code des assurances - TVA intracommunautaire n° FR 14 722 057 460
Opérations d'assurances exonérées de TVA - art. 261 C CGI - sauf pour les garanties portées par AXA Assurance

1/2

AXA France IARD SA

Société anonyme au capital de 214 799 028 Euros
Siège social : 311, Terrasse de France - 32723 Narbonne Cedex 722 057 460 R.C.S. Narbonne
Entreprise régie par le Code des assurances - TVA intracommunautaire n° FR 14 722 057 460
Opérations d'assurances exonérées de TVA - art. 261 C CGI - sauf pour les garanties portées par AXA Assurance

Attestation sur l'honneur

Je soussigné Mr DARNAUD Benoit de la société Cabinet CEFAA atteste sur l'honneur être en situation régulière au regard des articles cités ci-dessous :

« Art. R. 271-1. - Pour l'application de l'article L. 271-6, il est recouru soit à une personne physique dont les compétences ont été certifiées par un organisme accrédité dans le domaine de la construction, soit à une personne morale employant des salariés ou constituée de personnes physiques qui disposent des compétences certifiées dans les mêmes conditions.

« La certification des compétences est délivrée en fonction des connaissances techniques dans le domaine du bâtiment et de l'aptitude à établir les différents éléments composant le dossier de diagnostic technique.

« Les organismes autorisés à délivrer la certification des compétences sont accrédités par un organisme signataire de l'accord européen multilatéral pris dans le cadre de la coordination européenne des organismes d'accréditation. L'accréditation est accordée en considération de l'organisation interne de l'organisme en cause, des exigences requises des personnes chargées des missions d'examineur et de sa capacité à assurer la surveillance des organismes certifiés. Un organisme certificateur ne peut pas établir de dossier de diagnostic technique.

« Des arrêtés des ministres chargés du logement, de la santé et de l'industrie précisent les modalités d'application du présent article.

« Art. R. 271-2. - Les personnes mentionnées à l'article L. 271-6 souscrivent une assurance dont le montant de la garantie ne peut être inférieur à 300 000 euros par sinistre et 500 000 euros par année d'assurance.

« Art. R. 271-3. - Lorsque le propriétaire charge une personne d'établir un dossier de diagnostic technique, celle-ci lui remet un document par lequel elle atteste sur l'honneur qu'elle est en situation régulière au regard des articles L. 271-6 et qu'elle dispose des moyens en matériel et en personnel nécessaires à l'établissement des états, constats et diagnostics composant le dossier.

« Art. R. 271-4. - Est puni de l'amende prévue pour les contraventions de la cinquième classe le fait :

« a) Pour une personne d'établir un document prévu aux 1° à 4° et au 6° de l'article L. 271-4 sans respecter les conditions de compétences, d'organisation et d'assurance définies par les articles R. 271-1 et R. 271-2 et les conditions d'impartialité et d'indépendance exigées à l'article L. 271-6 ;

« b) Pour un organisme certificateur d'établir un dossier de diagnostic technique en méconnaissance de l'article R. 271-1 ;

« c) Pour un vendeur de faire appel, en vue d'établir un document mentionné aux 1° à 4° et au 6° de l'article L. 271-4, à une personne qui ne satisfait pas aux conditions de compétences, d'organisation et d'assurance définies aux articles R. 271-1 et R. 271-2 ou aux conditions d'impartialité et d'indépendance exigées à l'article L. 271-6.

« La récidive est punie conformément aux dispositions de l'article 132-11 du code pénal. »

Mr DARNAUD Benoit



**ATTESTATION** comportant la mention
de la superficie de la partie privative d'un lot
ou d'une fraction de lot, dite « Loi Carrez »,**ALUR**N° dossier : **B230673**

Suivant le contrat de prestations de services : diagnostic immobilier, accepté sans réserve, l'objet est l'établissement d'une attestation comportant la mention de la superficie, dite « Loi Carrez », de la surface privative d'un lot ou d'une fraction de lot en référence à la loi 65-557 du 10 Juillet 1965 : art. 46, modifié par la Loi n° 2014-1545 du 20 décembre 2014, la loi n° 96-1107 du 18 décembre 1996, au décret n° 67-223 du 17 mars 1967 et au décret n° 97-532 du 23 mai 1997

Il est réalisé suivant nos conditions générales et particulières de vente et d'exécution : prestations de service. Elle ne comprend pas la vérification de l'origine de la propriété. La présente attestation comporte 5 pages ne pouvant être utilisé ou reproduit que dans son intégralité.

Immeuble bâti visité

Adresse	90 RTE. DE NARBONNE 31400 TOULOUSE Bâtiment : , Niveau : 4ème, N° de porte : 91, N° de lot : 90 Section cadastrale : NC, N° de parcelle : NC
---------	--

Le périmètre de repérage effectif**Liste des locaux visités :**

Locaux
Entrée, Salle d'eau, Séjour, Parking

Liste des locaux, endroits et parties de l'immeuble bâti, inaccessibles lors de la visite et qui n'ont pas été visités dans le cadre de la mission :

Etage	Locaux	Raisons
	Ensemble du bien	Présence de doublages et coffrages non visitables

Mention de la superficie de la partie privative du lot ou de la fraction de lot

Superficie de la partie privative du lot(s)	19.17 m²
---	----------------------------

Détail des mesures :

Désignation des locaux	Superficie privative du lot(s) en m ²	Surface non prises en compte (parties de locaux d'une hauteur < 1.80 m) en m ²	Superficie non prises en compte dans la superficie privative en m ²
Entrée	2.89		
Salle d'eau	4.12		
Séjour	12.16		
Parking			11.80 m ²
Totaux	19.17 m ²	0.00 m ²	11.80 m ²

Propriétaire - Donneur d'Ordre

Le propriétaire et le donneur d'ordre	
Le(s) propriétaire(s) :	Monsieur PEQUEUX PIERRE Adresse : 9 RUE LOUIS COLAS 64600 ANGLET
Le donneur d'ordre	Qualité : AVOCAT Nom : SELARL DECKER Adresse : 14 rue ALEXANDRE FOURTANIER 31000 TOULOUSE
Date du contrat de mission de repérage ou de l'ordre de mission	21/09/2023
Documents demandés auprès du propriétaire : Sans objet	

Nota. : S'il souhaite rendre opérante une clause d'exonération de vice caché, ou faire valider le respect de ses obligations, le Propriétaire-vendeur, ou le Mandataire (Mandataire professionnel de l'immobilier, ou Officier public ou ministériel assermenté) du ou des propriétaires, dans le cas où la personne utilisant ce document ne serait pas la personne désignée ci-dessus, doit impérativement en informer l'opérateur en diagnostic immobilier pour validation avant de l'insérer dans le dossier de diagnostic technique conformément à l'article L274-1 modifié du Code de la construction et de l'habitat. D'autres part, le dossier de diagnostic technique et les pièces annexées sont indissociablement liés à l'acte auquel elles se rapportent. La signature électronique du rédacteur de l'acte authentique et du propriétaire du bien, en fin d'acte, l'oblige et vaut pour tous documents annexés.

Exécution de la mission et Conditions particulières d'exécution

Date d'intervention : 21/09/2023
Moyen de Mesure utilisé : LEICA DISTO A2 réf. Art N° : 762200

Désignation de la compagnie d'assurance : AXA France IARD SA, 313 Terrasses de l'Arche, 92727 NANTERRE - contrat n°54587104 - échéance : 01/01/2021 - étendue des garanties : suivant le contrat précité

TEXTES DE REFERENCE

- ❖ Loi n° 2014-1545 du 20 décembre 2014 relative à la simplification de la vie des entreprises et portant diverses dispositions de simplification et de clarification du droit et des procédures administratives, l'article 15 de la loi modifie l'article 54 de la Loi n° 2014-366 du 24 Mars 2014 dite ALUR, modifiant l'article 46 de la loi 65- 557 du 10 juillet 1965 et crée un titre supplémentaire dans le C.C.H. spécifique à la vente d'un immeuble soumis au statut de la copropriété (l'article L721-2 du CCH).
- ❖ Décret n°97-532 du 23 mai 1997 portant définition de la superficie privative d'un lot de copropriété, a créé les dispositions des articles 4.1 à 4. 3 dans le Décret n°67-223 du 1 Mars 1967 pris en application de la Loi n°65-557 du 10 Juillet 1965 fixant le statut de la copropriété des immeubles bâtis.

Sauf mission différente spécifiée à la commande, il n'est pas prévu la conformité du relevé aux documents de l'origine de la propriété et de l'étendue du droit de propriété (en particulier attributions abusives de surfaces ou modifications non autorisées de ces surfaces qui pourraient ensuite être remises en cause).

Le présent constat, portant résultats de relevé de mesurage, est établi pour le compte du propriétaire ci-dessus désigné sur la consistance matérielle à ce jour du lot sus désigné, et sous réserve de toute modification, afin de l'assister dans son obligation déclarative et ne saurait être utilisé à d'autres fins ou par un tiers.

En l'absence de règlement de copropriété, d'état descriptif de divisions, d'acte de propriété remis par le propriétaire :

- Il appartient aux parties et à leurs conseils d'être particulièrement vigilant et de vérifier que les surfaces décrites correspondent bien au lot de copropriété ou à la répartition du ou des lots, servitudes et/ou alignement, objet de la transaction et doivent impérativement figurer dans l'état descriptif de division ou le règlement de copropriété.

- la situation réelle n'a pas pu être comparée avec celle décrite dans celui-ci (règlement de copropriété),

- le mesurage a été effectué selon les limites de la possession apparente et en fonction de la délimitation du lot faite ou non par le propriétaire ou son représentant.

- les pièces ou locaux ont été désignés selon les signes apparents d'occupation. En règle générale, et sauf indication contraire, la description des pièces d'une habitation est faite dans le sens des aiguilles d'une montre en commençant par la pièce correspondant à l'entrée principale.

- il appartient au propriétaire vendeur de déclarer que le ou les locaux visités (ceci peuvent être composés de un ou plusieurs lots) ne sont éventuellement pas affectés à un usage restrictif d'habitation et peuvent faire l'objet d'un usage professionnel ou d'annexes.

- il appartient au propriétaire de contrôler que les surfaces mesurées ont bien le caractère de surface d'un lot privatif et sont bien inscrites sur son acte de propriété.

En conséquence la surface à prendre en compte est celle du ou des locaux tels qu'ils se présentent matériellement au jour du présent acte.

Nota : l'opérateur en diagnostic s'engage, sur demande et coût à déterminer, à retourner sur les lieux afin de compléter le constat aux parties d'immeubles bâtis non examinées, dès lors que les dispositions permettant un contrôle en toute sécurité des zones concernées auront été prises par le propriétaire. D'autre part, dans le cas où tous tiers (dont l'acquéreur) ne demande pas préalablement à tous actes, et n'en donne pas suite volontairement, toutes demandes de visites et investigations complémentaires, alors ce dernier rentre dans le champ contractuel.

La validité de cette attestation est limitée jusqu'au jour de la signature de l'acte authentique.

Fait à TOULOUSE, le 21/09/2023



Un examen de l'ensemble des lots (sous réserves des informations communiquées par le(s) demandeur(s) privé(s) ou professionnel(s)) objets du présent constat établi à l'occasion de la vente d'un immeuble bâti a été effectué tel que décrit ci-dessus.

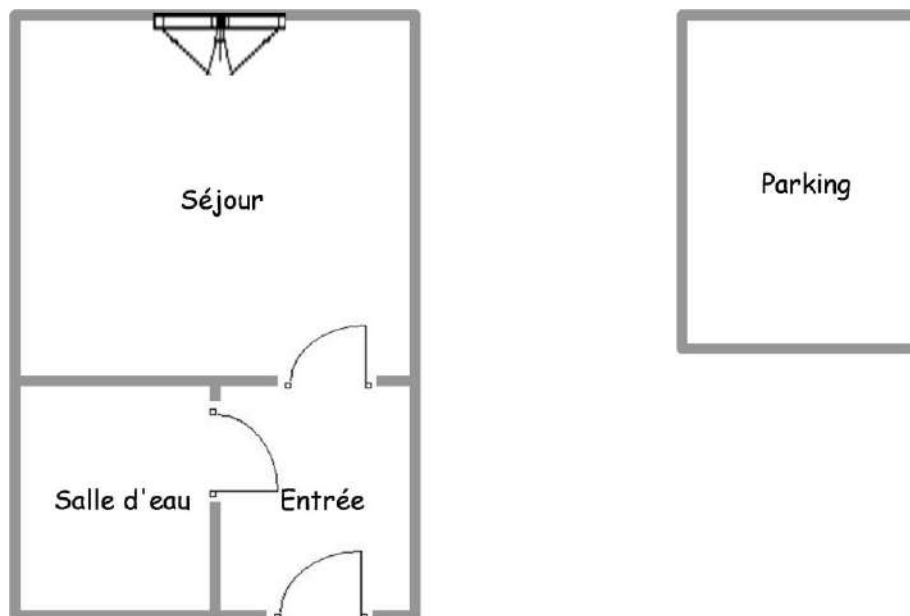
Nota. – CEFAA atteste que : ni la personne citée au premier alinéa de l'article R. 271-3 du code de la construction et de l'habitation, ni son employé ne peut accorder, directement ou indirectement, à l'entité visée à l'article 1er de la loi n° 70-9 du 2 janvier 1970 qui intervient pour la vente ou la location pour laquelle l'un des documents qui doivent être établis dans les conditions prévues à l'article L. 271-6 est demandé, aucun avantage ni rétribution, sous quelque forme que ce soit.

NOTA : Dans le cas où le « Client » n'aurait pas effectué le règlement intégral de la facture correspondante, suivant le contrat de prestations de service, du présent Dossier de Diagnostic Technique comprenant les diagnostics techniques réalisés dans les conditions définies par les dispositions réglementaires qui les régissent :

- Le présent Dossier de diagnostic technique SERA EXCLU de tous domaines de l'Assurance obligatoire relevant de la police d'assurance du « Prestataire » suivant les Art. L.271-4 à -6, Art. R. 271-2. du Code de la construction et de l'habitation.
- En conséquence, le présent Dossier de diagnostic technique, fourni par le « Client » vendeur, ne pourra être annexé à la promesse de vente ou, à défaut de promesse, à l'acte authentique de vente. Dans le cas de son utilisation par le « Client », mandataires ou tous tiers, cela relèvera de l'Art. 441-1 du Code Pénal. De plus, elle exonère de fait le « Prestataire » de la responsabilité au titre des articles 1792 du Code Civil.
- En conséquence, le « Prestataire » ne pourra être ordonner à la jonction d'un appel en cause par tous tiers.
- En conséquence, le « Prestataire » ne pourra s'entendre condamner à relever et garantir le « Client » à toutes condamnations qui pourraient être prononcées à leur encontre en principal, frais et accessoires.

NOTA : S'il souhaite rendre opérante une clause d'exonération de vice caché, ou faire valider le respect de ses obligations, le Propriétaire-vendeur, ou le Mandataire (Mandataire professionnel de l'immobilier, ou Officier public ou ministériel assermenté) du ou des propriétaires, doit demander préalablement tous autres contrôles ou expertises qui, même non obligatoire, visent les domaines susceptibles d'être invoqués par le ou les tiers, notamment le tiers-acquéreur. À défaut, seule la responsabilité du Propriétaire-vendeur sera engagée quant aux conséquences de ses propres manquements.

SCHEMA



Nota : Document sans échelle ni mesure, non contractuel destiné au repérage des parties de l'immeuble bâti.

Attestation d'assurance

Votre Assurance
AXA PRESTATAIRES



Assurance et Banque

SARL CEFAA
 28 RUE DES TRENTE SIX PONTS
 31400 TOULOUSE FR

AGENT

AMI WALLY ET HUBSCHEMERLIN
 10 ROUTE D'ESPAGNE
 31100 TOULOUSE
 Tél : 0561 638888
 Fax : 0561 639684
 Email : AGENCE.VHT@TOULOUSE.AXA.FR
 Portefeuille : 0031 1801 44

Vos références :
 Contrat n° 5454587104
 Client n° 3116594604

AXA France IARD, attesté que :
 SARL CEFAA
 28 RUE DES TRENTE SIX PONTS
 31400 TOULOUSE

est titulaire d'un contrat d'assurance N° 5454587104 ayant pris effet le 01/01/2018
 Le présent contrat garantit la ou les activité(s) suivante(s) :

DIAGNOSTICS TECHNIQUES IMMOBILIERS :

- pour la location : le DAPP (diagnostic amiante partie privative)
 - attestation de superficie Loi CARREZ - Loi ALUR pour la vente / attestation de superficie habitable pour la location (Loi BOUTIN)

1/ en cas de vente d'un bien immobilier au titre de la constitution du dossier technique, et visés aux 1° à 7° de l'article L. 271-4 du Code de la Construction et de l'Habitation

2/ en cas de location de bâtiments à usage principal d'habitation et de livraison de bâtiments neufs au titre de la constitution du dossier de diagnostic technique visé à l'article 3-3 de la loi 89-462 du 6 juillet 1989 modifiée

Le constat de risque d'exposition au plomb prévu aux articles L. 1334-5 et L. 1334-6 du Code de la Santé Publique;

Le état mentionnant la présence ou l'absence de matériaux ou produits contenant de l'amiante prévu à l'article L. 1334-13 du Code de la Santé Publique;
 052620210107

Le état relatif à la présence de termites dans le bâtiment prévu à l'article L. 133-6 du Code de la Construction et de l'Habitation;

Le état de l'installation intérieure de gaz prévu à l'article L. 134-6 du Code de la Construction et

ATTESTATION

de l'habitation:

- Le état des risques naturels, miniers et technologiques prévu à l'article L125-5 du Code de l'environnement dans les zones mentionnées au même article
- Le diagnostic de performance énergétique prévu à l'article L. 134-1 du Code de la Construction et de l'habitation;
- L'état de l'installation intérieure d'électricité prévu à l'article L. 134-7 du Code de la Construction et de l'habitation;
- L'information sur la présence d'un risque de métrufe prévu à l'article L133-9 du code de la Construction et de l'habitation
- Diagnostic technique STU
- Etat des installations d'assainissement non collectif

Valeur vénale

Diagnostic de conformité aux normes de surface et d'habitabilité – prêt à taux zéro

Diagnostic relatif à la présence d'insectes xylophages (autres que termites) et champignons lignivores

Diagnostic normes d'habitabilité dans le cadre de l'aliénation de biens immobiliers par des organismes d'habitations à loyer modéré.

Certificat de surface (Loi Carrez)

Etat des lieux locaux

La présente attestation ne peut engager l'assureur au-delà des limites et conditions du contrat auquel elle se réfère.

La présente attestation est valable pour la période du 01/01/2023 au 01/01/2024 sous réserve des possibilités de suspension ou de résiliation en cours d'année d'assurance pour les cas prévus par le Code des Assurances ou le contrat.

Fait à TOULOUSE le 4 Janvier 2023
 Pour la société :

AXA France IARD SA
 Société anonyme au capital de 214 999 038 Euros
 Siège social : 113, Terrasse de France, 92277 Nanterre Cedex 772 807 460 R.C.S. Nanterre
 Immatriculée au Registre du Commerce et des Sociétés de Nanterre sous le numéro 311 14 14 14
 Opérations bancaires effectuées en TVA, art. 261, C.G.D., sauf pour les garanties prises par AXA Assurance

1/2

AXA France IARD SA
 Société anonyme au capital de 214 999 038 Euros
 Siège social : 113, Terrasse de France, 92277 Nanterre Cedex 772 807 460 R.C.S. Nanterre
 Immatriculée au Registre du Commerce et des Sociétés de Nanterre sous le numéro 311 14 14 14
 Opérations bancaires effectuées en TVA, art. 261, C.G.D., sauf pour les garanties prises par AXA Assurance

DPE Diagnostic de performance énergétique (logement)

N°ADEME : 2331E3155945U
Etabli le : 21/09/2023
Valable jusqu'au : 20/09/2033

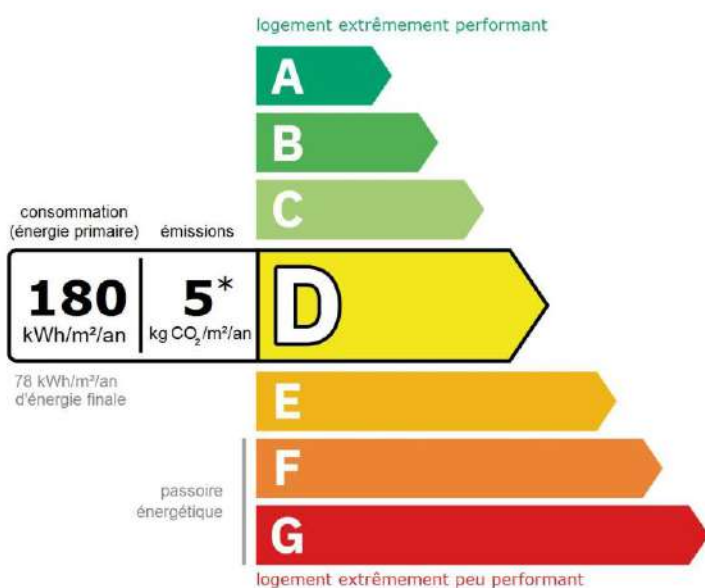
Ce document vous permet de savoir si votre logement est économe en énergie et préserve le climat. Il vous donne également des pistes pour améliorer ses performances et réduire vos factures. Pour en savoir plus : <https://www.ecologie.gouv.fr/diagnostic-performance-energetique-dpe>

Adresse : **90 RTE. DE NARBONNE**
31400 TOULOUSE
Etage : 4ème 91, N° de lot: 90

Type de bien : Appartement
Année de construction : 2006 - 2012
Surface habitable : **19.17 m²**

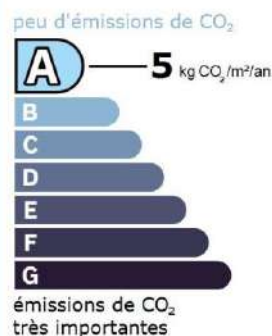
Propriétaire : Monsieur PEQUEUX
Adresse : 9 RUE LOUIS COLAS 64600 ANGLET

Performance énergétique et climatique



Le niveau de consommation énergétique dépend de l'isolation du logement et de la performance des équipements. Pour l'améliorer, voir pages 4 à 6

* Dont émissions de gaz à effet de serre



Ce logement émet 100 kg de CO₂ par an, soit l'équivalent de 519 km parcourus en voiture.

Le niveau d'émissions dépend principalement des types d'énergies utilisées (bois, électricité, gaz, fioul, etc.)

Estimation des coûts annuels d'énergie du logement

Les coûts sont estimés en fonction des caractéristiques de votre logement et pour une utilisation standard sur 5 usages (chauffage, eau chaude sanitaire, climatisation, éclairage, auxiliaires) voir p.3 pour voir les détails par poste.



entre **290 €** et **450 €** par an

Prix moyens des énergies indexés au 1er janvier 2021 (abonnements compris)

Comment réduire ma facture d'énergie ? Voir p. 3

Informations diagnostiqueur

Cabinet CEFAA
28 rue des 36 Ponts
31400 TOULOUSE
tel : 05 34 30 93 60

Diagnostiqueur : Mr DARNAUD Benoit
Email : cefaa@orange.fr
N° de certification : 1122
Organisme de certification : LCP CERTIFICATION

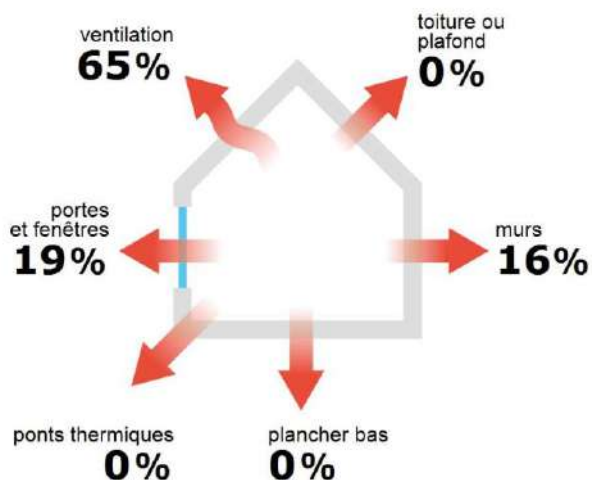
CEFAA
CABINET D'EXPERTISES

LCP

Benoit DARNAUD
Certificat n° 1122

À l'attention du propriétaire du bien au moment de la réalisation du DPE : Dans le cadre du Règlement général sur la protection des données (RGPD), l'Ademe vous informe que vos données personnelles (Nom-Prénom-Adresse) sont stockées dans la base de données de l'observatoire DPE à des fins de contrôles ou en cas de contestations ou de procédures judiciaires. Ces données sont stockées jusqu'à la date de fin de validité du DPE. Vous disposez d'un droit d'accès, de rectification, de portabilité, d'effacement ou une limitation du traitement de ces données. Si vous souhaitez faire valoir votre droit, veuillez nous contacter à l'adresse mail indiquée à la page « Contacts » de l'Observatoire DPE (<https://observatoire-dpe.ademe.fr/>).

Schéma des déperditions de chaleur



Performance de l'isolation



Système de ventilation en place



VMC SF Auto réglable de 2001 à 2012

Confort d'été (hors climatisation)*



Production d'énergies renouvelables










Ce logement n'est pas encore équipé de systèmes de production d'énergie renouvelable.

Diverses solutions existent :

- pompe à chaleur
- chauffe-eau thermodynamique
- panneaux solaires photovoltaïques
- panneaux solaires thermiques
- géothermie
- réseau de chaleur ou de froid vertueux
- chauffage au bois

*Le niveau de confort d'été présenté ici s'appuie uniquement sur les caractéristiques de votre logement (la localisation n'est pas prise en compte).

Montants et consommations annuels d'énergie

Usage	Consommation d'énergie (en kWh énergie primaire)		Frais annuels d'énergie (fourchette d'estimation*)	Répartition des dépenses
 chauffage	⚡ Electrique	390 (170 é.f.)	entre 30 € et 50 €	 11 %
 eau chaude	⚡ Electrique	2 715 (1 181 é.f.)	entre 240 € et 340 €	 78 %
 refroidissement				0 %
 éclairage	⚡ Electrique	87 (38 é.f.)	entre 0 € et 20 €	 2 %
 auxiliaires	⚡ Electrique	267 (116 é.f.)	entre 20 € et 40 €	 9 %
énergie totale pour les usages recensés :		3 459 kWh (1 504 kWh é.f.)	entre 290 € et 450 € par an	

Pour rester dans cette fourchette d'estimation, voir les recommandations d'usage ci-dessous

Conventionnellement, ces chiffres sont donnés pour une température de chauffage de 19° réduite à 16°C la nuit ou en cas d'absence du domicile, une climatisation réglée à 28° (si présence de clim), et une consommation d'eau chaude de 66ℓ par jour.

é.f. → énergie finale

Prix moyens des énergies indexés au 1er janvier 2021 (abonnements compris)

▲ Seules les consommations d'énergie nécessaires au chauffage, à la climatisation, à la production d'eau chaude sanitaire, à l'éclairage et aux auxiliaires (ventilateurs, pompes) sont prises en compte dans cette estimation. Les consommations liées aux autres usages (électroménager, appareils électroniques...) ne sont pas comptabilisées.

▲ Les factures réelles dépendront de nombreux facteurs : prix des énergies, météo de l'année (hiver froid ou doux...), nombre de personnes dans le logement et habitudes de vie, entretien des équipements...

Recommandations d'usage pour votre logement

Quelques gestes simples pour maîtriser votre facture d'énergie :



Température recommandée en hiver → 19°C

Chauffer à 19°C plutôt que 21°C, c'est -33% sur votre facture **soit -21€ par an**

Astuces


- Diminuez le chauffage quand vous n'êtes pas là.
- Chauffez les chambres à 17° la nuit.



Si climatisation, température recommandée en été → 28°C

Astuces

- Fermez les fenêtres et volets la journée quand il fait chaud.
- Aérez votre logement la nuit.



Consommation recommandée → 66ℓ/jour d'eau chaude à 40°C

Estimation faite par rapport à la surface de votre logement (1-2 personnes). Une douche de 5 minute = environ 40ℓ

27ℓ consommés en moins par jour, c'est -21% sur votre facture **soit -76€ par an**

Astuces





- Installez des mousseurs d'eau sur les robinets et un pommeau à faible débit sur la douche.
- Réduisez la durée des douches.








En savoir plus sur les bons réflexes d'économie d'énergie : france-renov.gouv.fr

Voir en annexe le descriptif détaillé du logement et de ses équipements

Vue d'ensemble du logement






	description	isolation
 Murs	Inconnu (à structure lourde) avec isolation intérieure (réalisée entre 2006 et 2012) donnant sur l'extérieur Inconnu (à structure lourde) avec isolation intérieure (réalisée entre 2006 et 2012) donnant sur des circulations sans ouverture directe sur l'extérieur	bonne
 Plancher bas	Plancher avec ou sans remplissage donnant sur un local chauffé	Sans objet
 Toiture/plafond	Plafond avec ou sans remplissage donnant sur un local chauffé	Sans objet
 Portes et fenêtres	Fenêtres battantes pvc, double vitrage à isolation renforcée Porte(s) pvc opaque pleine	moyenne

Vue d'ensemble des équipements

	description
 Chauffage	Convecteur électrique NFC, NF** et NF*** (système individuel)
 Eau chaude sanitaire	Ballon électrique à accumulation vertical (catégorie B ou 2 étoiles), contenance ballon 100 L
 Climatisation	Néant
 Ventilation	VMC SF Auto réglable de 2001 à 2012 (collective)
 Pilotage	Sans système d'intermittence

Recommandations de gestion et d'entretien des équipements

Pour maîtriser vos consommations d'énergie, la bonne gestion et l'entretien régulier des équipements de votre logement sont essentiels.

	type d'entretien
 Chauffe-eau	Vérifier la température d'eau du ballon (55°C-60°C) pour éviter le risque de développement de la légionnelle (en dessous de 50°C).
 Eclairage	Eteindre les lumières lorsque personne n'utilise la pièce.
 Isolation	Faire vérifier les isolants et les compléter tous les 20 ans.
 Radiateur	Ne jamais placer un meuble devant un émetteur de chaleur.
 Ventilation	Nettoyage et réglage de l'installation tous les 3 ans par un professionnel. Nettoyer régulièrement les bouches. Veiller à ouvrir les fenêtres de chaque pièce très régulièrement

Selon la configuration, certaines recommandations relèvent de la copropriété ou du gestionnaire de l'immeuble.

Recommandations d'amélioration de la performance



Des travaux peuvent vous permettre d'améliorer significativement l'efficacité énergétique de votre logement et ainsi de faire des économies d'énergie, d'améliorer son confort, de le valoriser et de le rendre plus écologique. Le pack ① de travaux vous permet de réaliser les travaux prioritaires, et le pack ② d'aller vers un logement très performant.




Si vous en avez la possibilité, il est plus efficace et rentable de procéder à une rénovation globale de votre logement (voir packs de travaux ① + ② ci-dessous). La rénovation performante par étapes est aussi une alternative possible (réalisation du pack ① avant le pack ②). Faites-vous accompagner par un professionnel compétent (bureau d'études, architecte, entreprise générale de travaux, groupement d'artisans...) pour préciser votre projet et coordonner vos travaux.

1

Les travaux essentiels



Montant estimé : 400 à 600€

Lot	Description	Performance recommandée
 Chauffage	Mettre à jour le système d'intermittence / régulation (programmateur, robinets thermostatique, isolation réseau)	

2

Les travaux à envisager

Montant estimé : 8100 à 12100€

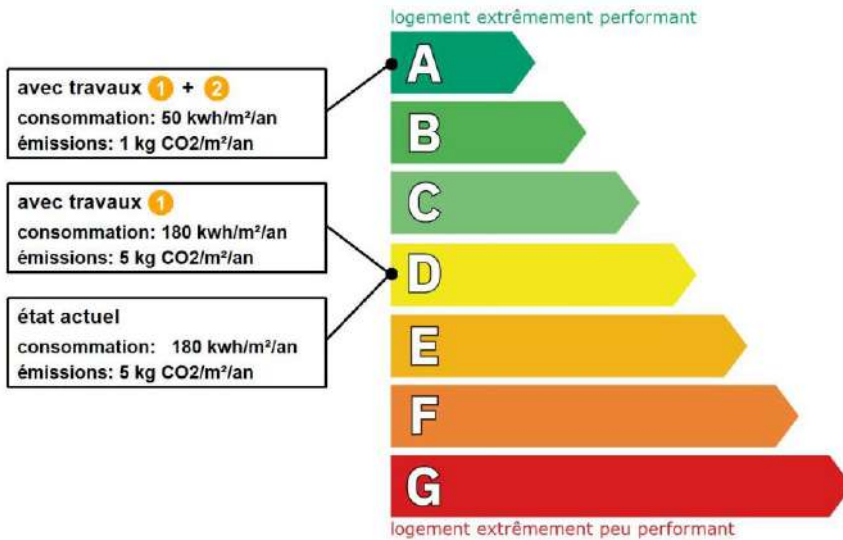
Lot	Description	Performance recommandée
 Chauffage	Remplacer le système de chauffage par une pompe à chaleur air/air non réversible (la climatisation n'est pas considérée, en cas de mise en place votre étiquette énergie augmentera sensiblement).	SCOP = 4
 Eau chaude sanitaire	Remplacer le système actuel par un appareil de type pompe à chaleur.	COP = 3

Commentaires :

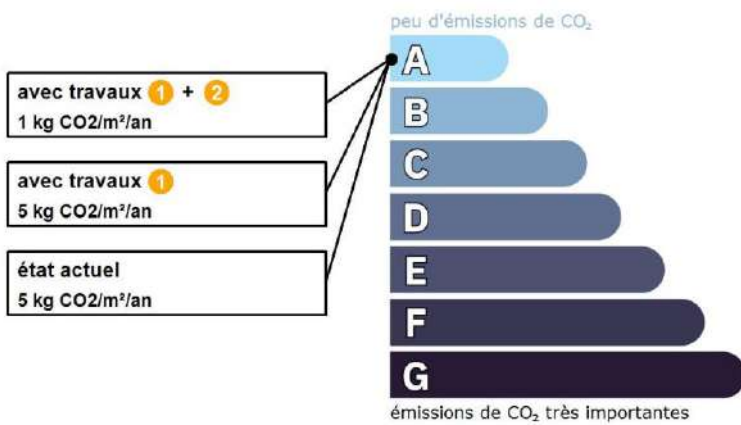
Néant

Recommandations d'amélioration de la performance (suite)

Évolution de la performance après travaux



Dont émissions de gaz à effet de serre



Préparez votre projet !

Contactez le conseiller France Rénov' le plus proche de chez vous, pour des conseils gratuits et indépendants sur vos choix de travaux et d'artisans :

<https://france-renov.gouv.fr/espaces-conseil-fr>

ou 0808 800 700 (prix d'un appel local)

Vous pouvez bénéficier d'aides, de primes et de subventions pour vos travaux :

<https://france-renov.gouv.fr/aides>



Pour répondre à l'urgence climatique et environnementale, la France s'est fixée pour objectif d'ici 2050 de rénover l'ensemble des logements à un haut niveau de performance énergétique.

À court terme, la priorité est donnée à la suppression des énergies fortement émettrices de gaz à effet de serre (fioul, charbon) et à l'éradication des «passoires énergétiques» d'ici 2028.

Fiche technique du logement

Cette fiche liste les caractéristiques techniques du bien diagnostiqué renseignées par le diagnostiqueur pour obtenir les résultats présentés dans ce document. En cas de problème, contactez la personne ayant réalisé ce document ou l'organisme certificateur qui l'a certifiée (diagnostiqueurs.din.developpement-durable.gouv.fr).

Le présent rapport est établi par une personne dont les compétences sont certifiées par :
LCP CERTIFICATION

Référence du logiciel validé : **LICIEL Diagnostics v4 [Moteur TribuEnergie: 1.4.25.1]**

Justificatifs fournis pour établir le DPE :

Référence du DPE : **B230673**

Photographies des travaux

Date de visite du bien : **21/09/2023**

Invariant fiscal du logement : **Non communiqué**

Référence de la parcelle cadastrale :








Méthode de calcul utilisée pour l'établissement du DPE : **3CL-DPE 2021**

Numéro d'immatriculation de la copropriété : **N/A**
















Explications personnalisées sur les éléments pouvant amener à des différences entre les consommations estimées et les consommations réelles :

Les consommations de ce DPE sont calculées pour des conditions d'usage fixées (on considère que les occupants les utilisent suivant des conditions standard), et pour des conditions climatiques moyennes du lieu. Il peut donc apparaître des divergences importantes entre les factures d'énergie que vous payez et la consommation conventionnelle pour plusieurs raisons : suivant la rigueur de l'hiver ou le comportement réellement constaté des occupants, qui peuvent s'écarter fortement de celui choisi dans les conditions standard et également les frais d'énergie qui font intervenir des valeurs qui varient sensiblement dans le temps. Ce DPE utilise des valeurs qui reflètent les prix moyens des énergies que l'Observatoire de l'Énergie constate au niveau national et donc peut s'écarter du prix de votre abonnement. De plus, ce DPE a été réalisé selon une modélisation 3CL (définie par arrêté) qui est sujette à des modifications dans le temps qui peuvent également faire évoluer les résultats.

Généralités

Donnée d'entrée	Origine de la donnée	Valeur renseignée
Département	 Observé / mesuré	31 Haute Garonne
Altitude	 Donnée en ligne	161 m
Type de bien	 Observé / mesuré	Appartement
Année de construction	 Estimé	2006 - 2012
Surface habitable du logement	 Observé / mesuré	19.17 m ²
Nombre de niveaux du logement	 Observé / mesuré	1
Hauteur moyenne sous plafond	 Observé / mesuré	2,5 m











Enveloppe

Donnée d'entrée	Origine de la donnée	Valeur renseignée	
Mur 1 Sud	Surface du mur	 Observé / mesuré	6,11 m ²
	Type de local adjacent	 Observé / mesuré	l'extérieur
	Matériau mur	 Observé / mesuré	Inconnu (à structure lourde)
	Isolation	 Observé / mesuré	oui
	Année isolation	 Document fourni	2006 - 2012
	Umur0 (paroi inconnue)	 Valeur par défaut	2,5 W/m ² .K
Mur 2 Nord	Surface du mur	 Observé / mesuré	5,52 m ²
	Type de local adjacent	 Observé / mesuré	des circulations sans ouverture directe sur l'extérieur
	Surface Aiu	 Observé / mesuré	10 m ²
	Etat isolation des parois Aiu	 Observé / mesuré	non isolé
	Surface Aue	 Observé / mesuré	2 m ²
	Etat isolation des parois Aue	 Observé / mesuré	non isolé
	Matériau mur	 Observé / mesuré	Inconnu (à structure lourde)
	Isolation	 Observé / mesuré	oui
	Année isolation	 Document fourni	2006 - 2012

	Umur0 (paroi inconnue)	✘	Valeur par défaut	2,5 W/m².K	
Plancher	Surface de plancher bas	🔍	Observé / mesuré	20 m²	
	Type de local adjacent	🔍	Observé / mesuré	un local chauffé	
	Type de pb	🔍	Observé / mesuré	Plancher avec ou sans remplissage	
	Isolation: oui / non / inconnue	🔍	Observé / mesuré	inconnue	
	Année de construction/rénovation	📄	Document fourni	2006 - 2012	
	Plafond	Surface de plancher haut	🔍	Observé / mesuré	20 m²
Type de local adjacent		🔍	Observé / mesuré	un local chauffé	
Type de ph		🔍	Observé / mesuré	Plafond avec ou sans remplissage	
Isolation		🔍	Observé / mesuré	inconnue	
Année de construction/rénovation		📄	Document fourni	2006 - 2012	
Fenêtre Nord		Surface de baies	🔍	Observé / mesuré	1.31 m²
	Placement	🔍	Observé / mesuré	Mur 1 Sud	
	Orientation des baies	🔍	Observé / mesuré	Nord	
	Inclinaison vitrage	🔍	Observé / mesuré	vertical	
	Type ouverture	🔍	Observé / mesuré	Fenêtres battantes	
	Type menuiserie	🔍	Observé / mesuré	PVC	
	Type de vitrage	🔍	Observé / mesuré	double vitrage	
	Epaisseur lame air	🔍	Observé / mesuré	15 mm	
	Présence couche peu émissive	🔍	Observé / mesuré	oui	
	Gaz de remplissage	🔍	Observé / mesuré	Air	
	Positionnement de la menuiserie	🔍	Observé / mesuré	au nu intérieur	
	Largeur du dormant menuiserie	🔍	Observé / mesuré	Lp: 5 cm	
	Type volets	🔍	Observé / mesuré	Volets roulants aluminium	
	Type de masques proches	🔍	Observé / mesuré	Absence de masque proche	
	Type de masques lointains	🔍	Observé / mesuré	Absence de masque lointain	
	Porte	Surface de porte	🔍	Observé / mesuré	1.9 m²
		Placement	🔍	Observé / mesuré	Mur 2 Nord
		Type de local adjacent	🔍	Observé / mesuré	des circulations sans ouverture directe sur l'extérieur
Surface Aiu		🔍	Observé / mesuré	10 m²	
Etat isolation des parois Aiu		🔍	Observé / mesuré	non isolé	
Surface Aue		🔍	Observé / mesuré	2 m²	
Etat isolation des parois Aue		🔍	Observé / mesuré	non isolé	
Nature de la menuiserie		🔍	Observé / mesuré	Porte simple en PVC	
Type de porte		🔍	Observé / mesuré	Porte opaque pleine	
Positionnement de la menuiserie		🔍	Observé / mesuré	au nu intérieur	
Largeur du dormant menuiserie	🔍	Observé / mesuré	Lp: 5 cm		

Systèmes

Donnée d'entrée	Origine de la donnée	Valeur renseignée
Ventilation	Type de ventilation	🔍 Observé / mesuré VMC SF Auto réglable de 2001 à 2012
	Année installation	🔍 Observé / mesuré 2011 (estimée en fonction de la marque et du modèle)
	Energie utilisée	🔍 Observé / mesuré Electrique
	Façades exposées	🔍 Observé / mesuré une
	Logement Traversant	🔍 Observé / mesuré non
Chauffage	Type d'installation de chauffage	🔍 Observé / mesuré Installation de chauffage simple
	Type générateur	🔍 Observé / mesuré Electrique - Convecteur électrique NFC, NF** et NF***
	Année installation générateur	✘ Valeur par défaut 2006 - 2012
	Energie utilisée	🔍 Observé / mesuré Electrique
	Type émetteur	🔍 Observé / mesuré Convecteur électrique NFC, NF** et NF***

Eau chaude sanitaire	Type de chauffage	 Observé / mesuré	divisé
	Equipement intermittence	 Observé / mesuré	Sans système d'intermittence
	Nombre de niveaux desservis	 Observé / mesuré	1
	Type générateur	 Observé / mesuré	Electrique - Ballon électrique à accumulation vertical (catégorie B ou 2 étoiles)
	Année installation générateur	 Valeur par défaut	2006 - 2012
	Energie utilisée	 Observé / mesuré	Electrique
	Chaudière murale	 Observé / mesuré	non
	Type de distribution	 Observé / mesuré	production en volume habitable alimentant des pièces contiguës
	Type de production	 Observé / mesuré	accumulation
	Volume de stockage	 Observé / mesuré	100 L

Références réglementaires utilisées :

Article L134-4-2 du CCH, décret n° 2011-807 du 5 juillet 2011, arrêtés du 31 mars 2021, 8 octobre 2021 et du 17 juin 2021 relatif à la transmission des diagnostics de performance énergétique à l'Agence de l'environnement et de la maîtrise de l'énergie et relatif à l'utilisation réglementaire des logiciels pour l'élaboration des diagnostics de performance énergétique, arrêtés du 21 octobre 2021 décret 2020-1610, 2020-1609, 2006-1114, 2008-1175 ; Ordonnance 2005-655 art L271-4 à 6 ; Loi 2004-1334 art L134-1 à 5 ; décret 2006-1147 art R.134-1 à 5 du CCH et loi grenelle 2 n°2010-786 du juillet 2010.

Notes : Le présent rapport est établi par une personne dont les compétences sont certifiées par DEKRA CERTIFICATION Immeuble la Boursidière - Porte I - Rue de La Boursidière 92350 LE PLESSIS-ROBINSON (détail sur www.info-certif.fr)

Informations société : Cabinet CEFAA 28 rue des 36 Ponts 31400 TOULOUSE

Tél. : 05 34 30 93 60 - N°SIREN : 493435358 - Compagnie d'assurance : AXA France IARD SA n° 54587104

DPE / ANNEXE 1

Mode d'obtention des données nécessaires à l'élaboration du diagnostic



Origine des données d'entrée

Les données renseignées en entrée de la méthode de calcul conventionnelle peuvent être obtenues soit :

- à partir d'un document justificatif fourni par le propriétaire du bien
- à partir de données publiques en ligne, diffusées sur internet ou mises à disposition des logiciels via une interface de programmation applicative (API).
- à partir d'une mesure ou d'une observation directe par le diagnostiqueur

Aucune donnée d'entrée ne peut être obtenue sur simple déclaration du propriétaire du bien, si elle n'est pas confirmée par l'un des documents justificatifs listés au paragraphe 2 de la présente annexe.

Lorsqu'un diagnostiqueur s'appuie sur un document justificatif pour obtenir la valeur d'une donnée d'entrée, il vérifie sa cohérence avec les éléments observés lors de la visite du bâtiment. Si une incohérence est constatée, la valeur de la donnée mentionnée dans le document justificatif ne peut être utilisée pour l'établissement du diagnostic.

Si elle ne peut être obtenue sur la base d'un document justificatif, l'année de construction du bâtiment fait l'objet d'une estimation par le diagnostiqueur. Ceci a été le cas pour l'établissement du présent diagnostic. L'année de construction a été évaluée.

Si la valeur d'une donnée d'entrée ne peut être obtenue par mesure, observation directe, sur la base d'un document justificatif ou à partir de données publiques en ligne, la valeur par défaut proposée dans la méthode conventionnelle est utilisée pour l'établissement du diagnostic. Ceci a été le cas pour l'établissement du présent diagnostic.



Documents justificatifs acceptés

Avant la réalisation du diagnostic, le propriétaire du bien fournit au diagnostiqueur les documents justificatifs (document n° 1 à 19), lorsqu'ils sont disponibles.

La demande des documents a été réalisée lors de la passation du contrat de prestations de service.

Dans le but de déterminer les données d'entrée suivant l'Arrêté du 31 mars 2021 relatif au diagnostic de performance énergétique pour les bâtiments ou parties de bâtiments à usage d'habitation en France métropolitaine, 4 documents nous ont été remis par le propriétaire-vendeur, l'exploitation des documents remis n'est manifestement pas suffisante et significative pour déterminer et caractériser de manière exhaustive le Bien. À défaut, seule la responsabilité du Propriétaire sera engagée quant aux conséquences de ses propres manquements.

Pour le dossier E210618, après visite du bien, le recollement des données et documents justificatifs fournis par le propriétaire avant la réalisation du diagnostic de performance énergétique, nous donne le tableau suivant ci-joint. Le diagnostiqueur a la responsabilité de vérifier ces données. Ce dernier aura soin de consigner par écrit ces vérifications, et autant que possible les éléments ayant guidé son choix.

NOTA sur les Documents justificatifs acceptés :

- Documents Justificatifs **NON fournis** par le propriétaire
- Documents Justificatifs fournis par le propriétaire
- Incohérence entre le document justificatif fourni avec les éléments observés lors de la visite du bâtiment

- Suivant l'Annexe 2.2 de l'Arrêté du 31 mars 2021 relatif au diagnostic de performance énergétique pour les bâtiments ou parties de bâtiments à usage d'habitation en France métropolitaine

N° document	Maison Individuelle	Lot Immeuble collectif	Documents Justificatifs acceptés	Fournis par le propriétaire	Incohérence avec les éléments observés
	✓	✓	Adresse complète	<input checked="" type="checkbox"/>	
		✓	adresse du logement incluant sa situation dans l'immeuble – Numéro appartement	<input checked="" type="checkbox"/>	
	✓	✓	nom et prénom du propriétaire du logement et ses coordonnées postales	<input checked="" type="checkbox"/>	
		✓	nom et prénom du propriétaire des installations collectives, des installations communes et du syndic de copropriété ; et ses coordonnées postales	<input type="checkbox"/>	
	✓	✓	Acte de propriété	<input type="checkbox"/>	
1	✓	✓	plans de la maison, de l'appartement ou de l'immeuble	<input type="checkbox"/>	
2	✓	✓	plan de situation ou plan de masse du bâtiment	<input type="checkbox"/>	
3	✓	✓	diagnostic surface habitable	<input type="checkbox"/>	
		✓	La surface habitable de l'immeuble et des différents lots * La surface de l'immeuble n'est nécessaire que pour le DPE collectif ou dans le cas d'un <u>DPE appartement avec une installation collective</u> . La surface de l'ensemble des appartements n'est nécessaire que pour le DPE collectif.	<input type="checkbox"/>	
4	✓	✓	avis de taxe d'habitation et taxe foncière	<input type="checkbox"/>	
5	✓	✓	relevé de propriété	<input type="checkbox"/>	
6		✓	Règlement de copropriété	<input type="checkbox"/>	
6-1		✓	numéro d'immatriculation dans le registre des copropriétés	<input type="checkbox"/>	
6-2		✓	Fiche de synthèse de la copropriété	<input type="checkbox"/>	
7		✓	descriptifs des équipements collectifs fournis par le propriétaire des installations collectives ou le syndicat de copropriété	<input type="checkbox"/>	
8		✓	descriptif des équipements individuels des logements non visités par le diagnostiqueur, fournis par le gestionnaire professionnel unique du bâtiment dans le cas d'un propriétaire unique certifiant que tous les lots font l'objet d'une gestion homogène	<input type="checkbox"/>	
9	✓	✓	contrat de maintenance ou d'entretien des équipements	<input type="checkbox"/>	
10	✓	✓	notices techniques des équipements, y compris celles mises à disposition publiquement par les fabricants	<input type="checkbox"/>	
10-1	✓	✓	Dossier des Ouvrages exécutés	<input type="checkbox"/>	
11	✓	✓	permis de construire du bâtiment et, le cas échéant, de ses extensions	<input type="checkbox"/>	
12	✓	✓	déclaration préalable de travaux de rénovation, dans le cas où cette procédure était nécessaire (par exemple pour une isolation thermique par l'extérieur)	<input type="checkbox"/>	
13	✓	✓	CCTP décrivant les travaux réalisés : cahier des charges ou programme de travaux	<input type="checkbox"/>	
14	✓	✓	étude thermique réglementaire	<input type="checkbox"/>	
15	✓	✓	rapport de mesure de perméabilité à l'air Q4 de moins de 2 ans réalisé par un agent autorisé par le Ministère de la Transition Ecologique (MTE)	<input type="checkbox"/>	
16	✓	✓	rapport mentionnant la composition des parois (sols, murs, plafonds, rampants, parois vitrés, portes), <u>obtenue par sondage</u>	<input type="checkbox"/>	
16-1	✓	✓	Pour chaque type d'Isolation : fiche ACERMI	<input type="checkbox"/>	
16-2	✓	✓	Dossier des Ouvrages exécutés et Plan d'EXE d'architecte si l'isolant apparaît	<input type="checkbox"/>	
17	✓	✓	factures de travaux ou bordereaux de livraison décrivant les travaux réalisés, mentionnant le nom du propriétaire ou l'adresse du bien	<input type="checkbox"/>	
18	✓	✓	photographies des travaux d'isolation, permettant d'identifier le bien et la paroi concernée	<input type="checkbox"/>	

	Maison Individuelle	Lot Immeuble collectif	Documents Justificatifs acceptés	Fournis par le propriétaire	Incohérence avec les éléments observés
19	✓	✓	justificatifs d'obtention d'un crédit d'impôt ou d'une prime de transition énergétique (CITE, MaPrimeRénov')	○	

- Selon le cas, suivant l'article R134-3 du Code de la Construction et de l'Habitation modifié par Décret n° 2020-1609 du 17 décembre 2020 relatif au diagnostic de performance énergétique et à l'affichage des informations relatives à la consommation d'énergie des logements dans les annonces et les baux immobiliers- art. 1

Lorsqu'un bâtiment ou une partie de bâtiment est doté d'un dispositif collectif, le propriétaire de ce dispositif collectif, son mandataire ou, le cas échéant, le syndic de copropriété fournit à la personne qui demande un diagnostic de performance énergétique et aux frais de cette dernière :

- ✓ **La Fiche de synthèse de la copropriété** comprenant les données suivantes :

	Documents Justificatifs acceptés	Fournis par le propriétaire	Incohérence avec les éléments observés
1	Si le bâtiment ou la partie de bâtiment dispose d'un dispositif collectif de chauffage, de refroidissement, de production d'eau chaude sanitaire ou de ventilation :	○	
1a	a) Une description de ces équipements collectifs, de leurs auxiliaires et de leur mode de gestion ;	○	
	<i>pour l'Installation collective de refroidissement</i>	○	
	<i>pour l'Installation collective de chauffage</i>	○	
	<i>pour l'Installation collective de production d'eau chaude sanitaire</i>	○	
1b	b) Les modalités de répartition des frais liés aux consommations énergétiques de ces équipements ;	○	
2	Pour les autres dispositifs collectifs, tels l'enveloppe extérieure, la toiture, les planchers, plafonds et cloisons intérieures donnant sur des locaux non chauffés, tout document à sa disposition permettant de renseigner sur les caractéristiques pertinentes de ces dispositifs ayant des incidences sur les consommations énergétiques, notamment les dates et descriptions des travaux d'isolation thermique réalisés, les factures afférentes ainsi que les diagnostics techniques réalisés.	○	



Annotation éléments de décision dans le cas d'un document présentant une incohérence avec les éléments observés : sans objet

Suivant le contrat de prestations de services : diagnostic immobilier, accepté sans réserve, l'objet est l'établissement d'un rapport de diagnostic de performance énergétique. Pour cela, le diagnostic décrit le bâtiment ou le logement (surface, orientation, matériaux visibles, etc), ainsi que ses équipements de chauffage, de production d'eau chaude sanitaire, de refroidissement, de ventilation, des auxiliaires, d'éclairage et d'énergie renouvelable. Il indique la consommation d'énergie primaire estimée, ainsi que la quantité estimée annuelle d'émissions de gaz à effet de serre, par type d'énergie, calculées suivant une utilisation standardisée du bien ; le calcul est réalisé au moyen d'une méthode conventionnelle.

Désignation du Propriétaire - Donneur d'ordre

Ce dossier, ainsi que les rapports et documents associés, est exclusivement délivré au « propriétaire VENDEUR » cité en référence en vue de la réitération par acte authentique de la vente ou de la location du « bien » immobilier désigné ci-dessus, et ne pourra être utilisé ni à d'autres fins, ni par quiconque ultérieurement, suivant les obligations du Vendeur conformément au Code Civil, au Code de la construction et de l'habitation et conformément, au Code des Assurances affectant le présent contrat.

La réutilisation des informations contenant des données à caractère personnel, c'est-à-dire des éléments qui permettent d'identifier, directement ou indirectement, une personne physique, est étroitement encadrée par l'article L. 322-2 du code des relations entre le public et l'administration. Cet article prévoit que la réutilisation ne peut avoir lieu que si les personnes intéressées y ont consenti, si ces informations ont fait l'objet d'une anonymisation par l'administration ou si une disposition législative ou réglementaire autorise la réutilisation.

Il prévoit aussi que la réutilisation d'une information publique contenant des données à caractère personnel est subordonnée au respect de la loi n° 78-17 du 6 janvier 1978, dite « Informatique et libertés ».

La transmission du présent document par le propriétaire vendeur / propriétaire bailleur ou organisme public vers ou à d'autres organismes public ou sociétés privés n'est faite qu'à titre consultatif, statistique ou informatif. Ainsi, la licéité des assurances réglementaires associées au présent document ne peut être prise en garantie et, le « Prestataire » ne pourra être ordonné à la jonction d'un appel en cause par tous tiers.

Nota. : S'il souhaite rendre opérante une clause d'exonération de vice caché, ou faire valider le respect de ses obligations, le Propriétaire-vendeur, ou le Mandataire (Mandataire professionnel de l'immobilier, ou Officier public ou ministériel assermenté) du ou des propriétaires, dans le cas où la personne utilisant ce document ne serait pas la personne désignée ci-dessus, doit impérativement en informer l'opérateur en diagnostic immobilier pour validation avant de l'insérer dans le dossier de diagnostic technique conformément à l'article L274-1 modifié du Code de la construction et de l'habitat. D'autres part, le dossier de diagnostic technique et les pièces annexées sont indissociablement liés à l'acte auquel elles se rapportent. La signature électronique du rédacteur de l'acte authentique et du propriétaire du bien, en fin d'acte, l'oblige et vaut pour tous documents annexés.

Opérateur en Diagnostic Immobilier

Raison sociale et Adresse : CEFAA SARL – 28 rue des 36 Ponts 31400 TOULOUSE

Opérateur de Diagnostic Immobilier (O.D.I.) : LUDOVIC DE MARCO

Le présent rapport est établi par une personne dont les compétences sont certifiées par un Organisme de certification : DEKRA – RUE DE LA BOURSIDIÈRE 92350 LE PLESSIS ROBINSON. Date de délivrance du certificat de compétence N° DTI2877 : 02/09/2020

Désignation de la compagnie d'assurance : AXA France IARD - N° de police : 5454587104 – date de validité : 01/01/2022

Nota. 1 – CEFAA SARL atteste que : ni la personne citée au premier alinéa de l'article R. 271-3 du code de la construction et de l'habitation, ni son employé ne peut accorder, directement ou indirectement, à l'entité visée à l'article 1er de la loi n° 70-9 du 2 janvier 1970 qui intervient pour la vente ou la location pour laquelle l'un des documents qui doivent être établis dans les conditions prévues à l'article L. 271-6 est demandé, aucun avantage ni rétribution, sous quelque forme que ce soit.

Nota. 2 – CEFAA SARL atteste que : ni la personne citée au premier alinéa de l'article R. 271-3 du code de la construction et de l'habitation, ni son employé ne peut recevoir, directement ou indirectement, de la part d'une entreprise pouvant réaliser des travaux sur les ouvrages, installations ou équipements sur lesquels porte sa prestation, aucun avantage ni rétribution, sous quelque forme que ce soit.

Nota. 3 – En conformité avec le règlement (UE) 2016/679 du Parlement européen et du Conseil du 27 avril 2016 (RGPD), nous ne traitons vos Données personnelles que dans la mesure où ce traitement répond au moins à l'une des conditions suivantes : -Vous avez consenti à ce traitement pour les finalités ci-après exposées en acceptant la présente Politique de confidentialité : autorisation demandée et non confirmée; - Ce traitement est nécessaire au fonctionnement de la mise en œuvre du contrat de prestations de service, l'amélioration de nos services et au maintien d'un environnement sécurisé; - Ce traitement est nécessaire au respect des différentes obligations légales auxquelles nous sommes soumis. Sans accord et mise en œuvre formel de vos droits, nous ne pouvons mettre en œuvre l'Arrêté du 24 décembre 2012 relatif à la base de données introduite par le décret n° 2011-807 du 5 juillet 2011 relatif à la transmission des diagnostics de performance énergétique à l'Agence de l'environnement et de la maîtrise de l'énergie, en effet, le récapitulatif standardisé du diagnostic de performance énergétique est un fichier informatique au format XML, disponible auprès de l'Agence de l'environnement et de maîtrise de l'énergie, qui comporte l'intégralité des données renseignées par le diagnostiqueur et les données calculées pour la réalisation du diagnostic, dont plus précisément les éléments suivants : Chapitre 1er : les généralités, dont notamment les données administratives du bâtiment ; et, nous garantissons à toutes les personnes utilisant nos services un droit d'accès aux Données à caractère personnel les concernant, ainsi qu'un droit de rectification, un droit à l'effacement, un droit à la limitation du traitement, un droit à la portabilité de leurs Données et un droit d'opposition conformément au règlement (UE) 2016/679 du Parlement européen et du Conseil du 27 avril 2016 (RGPD).

✓ **Analyse Documentaire disponible auprès du propriétaire :**

- Fonds documentaire demandés lors de la passation du contrat de prestations de service, suivant l'Annexe 2.2 de l'Arrêté du 31 mars 2021 relatif au diagnostic de performance énergétique pour les bâtiments ou parties de bâtiments à usage d'habitation en France métropolitaine : voir Annexe1 du DPE
- Documents relatifs à la propriété du bien et Acte de propriété : Documents demandés par l'ODI (Opérateur en Diagnostic Immobilier) et non fournis
- Bien individuel avec permis de construire après 1975 : Fiche récapitulative Étude Thermique et fichier informatique correspondant au format XML : Documents demandés par l'ODI et non fournis
- Étude Thermique : suivant Article R.172-8 du Code de la Construction et de l'Habitation : transmission des données utilisées pour le calcul des valeurs mentionnées du 1° au 10° de l'article R.172-3 - 11° : Documents demandés par l'ODI et non fournis
- Dossier des Ouvrages Exécutés : Documents demandés par l'ODI et non fournis.

Le diagnostic de performance énergétique nécessite la détermination des matériaux composants le bien immobilier. Elle se fait *par une analyse documentaire* (demandée auprès du propriétaire) et *par inspection visuelle*. Cette détermination visuelle peut s'avérer impossible techniquement (éléments ne pouvant être inspectés sans des sondages destructifs de l'épaisseur totale de la paroi considéré), notamment pour les composants recouverts d'un revêtement. Le cas échéant, l'opérateur en diagnostic immobilier désignera le composant comme inconnu et utilisera la valeur du coefficient thermique correspondante.

- Pour information, pour chaque type d'énergie relevés de consommation pour l'année précédente : Documents demandés par l'ODI et non fournis.
- Pour un Générateur à Combustible, rapport d'inspection ou d'entretien de la ou des chaudière(s) suivant les articles R. 224-33 ou R. 224-41-8 du code de l'environnement : non concerné _ Documents demandés par l'ODI et non fournis
- Pour un Générateur à systèmes thermodynamiques dont la puissance est comprise entre 4 et 70 kW, rapport d'entretien du ou des générateur(s) de chaleur ou de froid (systèmes thermodynamiques et/ou systèmes aérothermiques) et du système de distribution : non concerné _ Documents demandés par l'ODI et non fournis

✓ **Méthode conventionnelle 3CL-DPE :**

Conformément à l'Arrêté du 31 mars 2021 relatif au diagnostic de performance énergétique pour les bâtiments ou parties de bâtiments à usage d'habitation en France métropolitaine, à l'Arrêté du 8 octobre 2021 modifiant la méthode de calcul et les modalités d'établissement du diagnostic de performance énergétique et à l'Arrêté du 17 juin 2021 modifiant l'Arrêté du 31 mars 2021 relatif aux méthodes et procédures applicables au diagnostic de performance énergétique et aux logiciels l'établissant :

L'établissement du DPE, par détermination de la consommation estimée d'énergie primaire, ainsi que la quantité estimée annuelle d'émissions de gaz à effet de serre, se fait par une méthode de calcul des consommations conventionnelles qui s'appuie sur une utilisation standardisée du bâtiment pour des conditions climatiques moyennes du lieu. D'autres part, l'estimation résultante des frais annuels en euro des énergies par usages recensés est effectuée à partir de ces consommations conventionnelles sur lesquelles sont appliqués des coûts d'énergie standard définis par Arrêté.

Les principaux critères caractérisant la méthode conventionnelle sont les suivants :

- les caractéristiques thermique des matériaux et matériels mis en œuvre pour déterminer les déperditions par les parois, par les ponts thermiques, par le renouvellement d'air par degré d'écart entre l'intérieur et l'extérieur ;
- en présence d'un système de chauffage dans le bâtiment autre que les équipements mobiles et les cheminées à foyer ouvert, toute la surface habitable du logement est considérée chauffée en permanence pendant la période de chauffe ;
- les besoins de chauffage sont calculés sur la base de degrés heures moyens sur 30 ans par département.

Les degrés heures sont égaux à la somme, pour toutes les heures de la saison de chauffage pendant laquelle la température extérieure est inférieure à 18°C, de la différence entre 18°C et la température extérieure. Ils prennent en compte une inoccupation d'une semaine par an pendant la période de chauffe ainsi qu'un réduit des températures à 16°C pendant la nuit de 22 heures à 6 heures ;

- aux 18°C assurés par l'installation de chauffage, les apports internes (occupation, équipements électriques, éclairage, etc.) sont pris en compte à travers une contribution forfaitaire de 1°C permettant ainsi d'atteindre la consigne de 19°C ;
- le besoin d'ECS est forfaitisé selon la surface habitable du bâtiment et le département.

- Si nous prenons le cas d'une maison individuelle occupée par une famille de 3 personnes, la consommation de cette même maison ne sera pas la même si elle est occupée par une famille de 5 personnes. De plus, selon que l'hiver aura été rigoureux ou non, que la famille se chauffe à 20°C, voir plus, les consommations du même bâtiment peuvent significativement fluctuer : le présent document n'est en aucun cas la prédiction de la future consommation du bien par un tiers acquéreur. Il est dès lors nécessaire dans l'établissement de ce diagnostic de s'affranchir du comportement des occupants afin d'avoir une information sur la qualité énergétique du bâtiment.

Ces caractéristiques du calcul conventionnel peuvent être responsables de différences importantes entre les consommations réelles facturées par vos différents fournisseurs d'énergie et celles calculées avec la méthode conventionnelle. Le DPE n'a pas vocation à donner la moindre garantie budgétaire au propriétaire vendeur. En effet, tout écart entre les hypothèses du calcul conventionnel et le scénario réel d'utilisation du bâtiment entraîne des différences au niveau des consommations et en conséquence sur le budget énergétique du bien. De plus, certaines caractéristiques impactant les consommations du bâtiment ne sont connues que de façon limitée (par exemple : les rendements des chaudières qui dépendent de leur dimensionnement et de leur entretien, les caractéristiques thermique des matériaux mis en œuvre (sont considérés de fait les ouvrages non examinés pour effectuer les vérifications et sondages n'impliquant pas de travaux destructifs), la qualité de mise en œuvre du bâtiment suivant les documents techniques unifiés D.T.U., le renouvellement d'air dû à la ventilation, etc.) : Documents à fournir par le propriétaire permettant la détermination des données d'entrée, conformément à l'Arrêté du 31 mars 2021 relatif au diagnostic de performance énergétique pour les bâtiments ou parties de bâtiments à usage d'habitation en France métropolitaine, ainsi que le guide Cerema pour : le calcul des déperditions de l'enveloppe Gv, la détermination des sollicitations environnementales, détermination de l'inertie, du calcul l'intermittence intérieure, du calcul de la

consommation de chauffage, du rendement de distribution, d'émission et de régulation de chauffage, du rendement de génération des générateurs autres qu'à combustion, du rendement de génération des générateurs à combustion, de l'expression du besoin d'ECS, du calcul de la consommation d'ECS, du rendement de distribution de l'ECS, du rendement de stockage de l'ECS, du rendement de génération d'ECS, de l'expression des consommations de refroidissement, des consommations des auxiliaires, des consommations d'éclairage et de la production d'électricité, du traitement de configuration particulières, de la détermination des abonnements d'électricité, des annexes : Eléments recollés suivant la liste des données d'entrée détaillées en annexe 1 et 2 et Documents demandés par l'Opérateur en Diagnostic Immobilier et non fournis ou remis par le propriétaire vendeur au jour de la réalisation du diagnostic. En l'absence d'informations vérifiées, cela peut induire une incertitude sur la valeur d'un composant par rapport à sa valeur réelle. En conséquence, conformément à l'Arrêté du 31 mars 2021 relatif au diagnostic de performance énergétique pour les bâtiments ou parties de bâtiments à usage d'habitation en France métropolitaine, les obligations réglementaires ne sont pas remplies et respectées. Ceci constitue une exception d'inexécution au contrat selon les Art. 1219 et 1220 du Code Civil. Les documents demandés dont la liste des données d'entrée détaillées du bien considéré, des investigations complémentaires et des investigations complémentaires approfondies ont été demandées auprès du propriétaire vendeur. Le propriétaire vendeur a indiqué à l'opérateur de repérage ne pas pouvoir être en capacité de fournir les documents demandés, au jour du repérage. Cela constitue une réticence dolosive. Il appartient au propriétaire vendeur de vérifier les données prises en compte pour la détermination des caractéristiques thermiques des différents éléments précédents et d'en signaler les écarts éventuels.

D'autres part, information relative aux conditions spécifiques du repérage : il convient au propriétaire de permettre au constatant de lui procurer tous les moyens d'accès à l'ensemble des locaux en toute sécurité et de procéder aux démontages nécessaires. Or ceci n'a pas été le cas pour les lieux et ouvrages cités ci-dessous :

- Sont considérés de fait les lieux non visités : *tous réseaux enterrés et leurs accessoires associés* (notamment : regard de visite), *les volumes et parties d'ouvrage, pièces, caves, toitures ou volumes non sécurisés ou inaccessibles par manque d'accès* (dont notamment : tous volumes présentant une hauteur libre inférieur à 0,60m; absence de trappe d'accès pour les combles ou grenier, vide sanitaire; absence de clé de portes ou de trappes ou de cadenas ; travaux en hauteur ; plénum technique ; trappes de combles/grenier de surface inférieure à 0,60m² dont la longueur d'un côté étant au moins de 0,60m et non munie d'une barre d'accrochage d'échelle ; trappes de vide sanitaire de surface inférieure à 0,60m² dont la longueur d'un côté étant au moins de 0,60m et une hauteur libre de 0,60m minimum et 1,30m au droit de canalisations techniques ...), *volumes inaccessibles sans démontage ou création d'accès* (dont notamment : pas de trappes d'accès, zone située sous l'habillage de baignoire, Gaines techniques, dépose des grilles d'accès impossible sans dégradation, dépose de tuiles ou de couverture pour y aménager une ouverture, ...), *sans destruction* (dont notamment : intérieures des murs, de planchers, de plafonds, dépose de cimaises, de voliges, de sous toiture ...) *ou sans moyens spécifiques d'accessibilité* ; et ceci quelques soient les cas en toute sécurité pour l'opérateur de repérage .
- L'opérateur de repérage n'est pas autorisé à porter atteinte, d'aucune manière, au bien examiné, de sorte qu'il ne lui est pas possible de procédera à des sondages destructifs. Sont considérés de fait les ouvrages non examinés : matériaux ou ouvrages inaccessibles sans destruction, matériaux ou ouvrages accessibles sans moyens spécifiques d'un tiers ou sans l'aide d'un tiers. Soit : *conduits et gaines sur toutes leurs longueurs*(dont notamment : conduits de cheminée, conduit d'allure véhiculant des fumées produits de combustion, coffres de gaines techniques, goulottes et boites contenant des matériaux visitables sur toutes sa longueur (comme celles situées sur ou sous isolation en combles), tous conduit de ventilation ou d'extraction d'air, conduits de descente d'eau pluvial et d'eau usées, puits, tous conduits d'allure vertical ou horizontal,...), *matériaux sous revêtements collés*(dont notamment : linoleum, moquettes,...), *encombrés ou masqués, sous faces des parquets, plinthes, cadres, moulures, lambris...*, *composants enfermés dans planchers, murs ou plafonds...faux-plafonds, faux planchers recouverts d'isolant* (dont notamment : inaccessibles sans dépose totale de l'isolant, ...), *composants du bâti et autres matériaux rattachés au bâti inclus dans un volume non accessible* (dont notamment : pas de trappes d'accès dans un comble/grenier impliquant un détuilage ou une dépose de la couverture pour y aménager une ouverture, pas de trappes d'accès dans un vide sanitaire, ...), *composants du bâti et autres matériaux rattachés au bâti inclus dans un plafond de type rampant* (dont notamment : inaccessibles sans dépose totale de la couverture, ...), *les lieux encombrés* (dont notamment : occupation par des objets sur les sols de la pièce, isolation sur planchers des combles,...) *ou masqués par du mobilier...*
- Dans le cadre de l'évaluation des risques : pour les sondages réalisés en hauteur, l'opérateur de repérage met en œuvre le ou les modes opératoires exigés par le Code du Travail. Ces prescriptions visent à limiter les risques liés à son intervention comme l'indique la brochure INRS ED 6110. Les moyens d'accès à chacune des zones à sonder (qu'elles soient en hauteur ou pas) doivent être mis à disposition par le propriétaire : il appartient au donneur d'ordre de respecter l'article R. 4323-58 du code du travail qui impose que « les travaux temporaires en hauteur sont réalisés à partir d'un plan de travail conçu, installé ou équipé de manière à préserver la santé et la sécurité des travailleurs. Le poste de travail est tel qu'il permet l'exécution des travaux dans des conditions ergonomiques. ». Pour cela, une approche réglementaire nécessite de toujours hiérarchiser le choix des moyens mis en œuvre, en se référant aux principes de prévention, hiérarchisés dans l'article L4121-2 du Code du Travail. En conséquence, conformément aux dispositions du fondement des textes législatifs, les obligations réglementaires ne sont pas remplies et respectées. Ceci constitue une exception d'inexécution au contrat selon les Art. 1219 et 1220 du Code Civil. Des investigations complémentaires ont été demandées auprès du propriétaire donneur d'ordre. Le propriétaire donneur d'ordre a indiqué à l'opérateur de repérage ne pas pouvoir mettre en œuvre les moyens d'accès, en toutes sécurité au jour du repérage.

L'opérateur de repérage lui a signifié qu'il ne peut donc réaliser par nature à des conclusions à caractère exhaustifs et n'est pas en mesure de réaliser sa mission avec certitude. La responsabilité du propriétaire donneur d'ordre reste intégrale et seule engagée quant aux conséquences de ses propres manquements. L'opérateur en diagnostic s'engage, sur demande et coût à déterminer, à retourner sur les lieux afin de compléter le diagnostic par les données d'entrée à fournir par le propriétaire, des parties d'immeubles bâtis non examinées, dès lors que les dispositions permettant un contrôle en toute sécurité des zones concernées auront été prises par le propriétaire. D'autre part, dans le cas où tous tiers (dont l'acquéreur) ne demande pas préalablement à tous actes, et n'en donne pas suite volontairement, toutes demandes de visites et investigations complémentaires, alors ce dernier rentre dans le champ contractuel.



**Certificat de compétences Diagnostiqueur Immobilier
N°1122**

Monsieur DARNAUD Benoit

Amiante sans mention

Selon arrêté du 24 Décembre 2021

Amiante

Date d'effet : 03/11/2022 : - Date d'expiration : 02/11/2029

DPE individuel

Selon arrêté du 24 Décembre 2021

Diagnostic de performances énergétique

Date d'effet : 06/09/2022 : - Date d'expiration : 05/09/2029

Electricité

Selon arrêté du 24 Décembre 2021

Etat de l'installation intérieure électricité

Date d'effet : 03/11/2022 : - Date d'expiration : 02/11/2029

Gaz

Selon arrêté du 24 Décembre 2021

Etat de l'installation intérieure gaz

Date d'effet : 06/09/2022 : - Date d'expiration : 05/09/2029

Plomb sans mention

Selon arrêté du 24 Décembre 2021

Constat du risque d'exposition au plomb

Date d'effet : 03/11/2022 : - Date d'expiration : 02/11/2029

Termites Métropole

Selon arrêté du 24 Décembre 2021

Etat relatif à la présence de termites dans les bâtiments

Date d'effet : 16/12/2022 : - Date d'expiration : 15/12/2029

Ce certificat est émis pour servir et valoir ce que de droit,
Edité le 16/12/2022, à Canéjan par MOLEZUN Jean-Jacques Président.

Siège : 23bis, rue Thomas Edison - 33610 CANEJAN
Mail : contact@lcp-certification.fr Site : www : lcp-certification.fr
Tel : 05.33.89.39.30
SIRET : 80914919800024 RCS BORDEAUX Code APE : 7022 Z
Enr487@ LE CERTIFICAT V011 du 10-01-2022



Votre Assurance
▶ **RC PRESTATAIRES**



Assurance et Banque

SARL CEFAA
28 RUE DES TRENTA SIX PONTS
31400 TOULOUSE FR

AGENT

MAI WAULY ET HUBSCHWERLIN
10 ROUTE D'ESPAGNE
31100 TOULOUSE
Tel : 0561 638888
Fax : 0561 639684
Email : AGENCE.WHITTOULOUSE@AXA.FR
Portefeuille : 0031180144

Vos références :
Contrat n° 5454587104
Client n° 3116594604

AXA France IARD, atteste que :
SARL CEFAA
28 RUE DES TRENTA SIX PONTS
31400 TOULOUSE

est titulaire d'un contrat d'assurance N° 5454587104 ayant pris effet le 01/01/2018
Le présent contrat garantit la ou les activités suivantes :

DIAGNOSTICS TECHNIQUES IMMOBILIERS :

- pour la location : le DAPP (diagnostic amiante partie privative)
- attestation de superficie Loi CARREZ - Loi ALLUR pour la vente / attestation de superficie habitable pour la location (Loi BOUTIN)
- 1/ en cas de vente d'un bien immobilier au titre de la constitution du dossier technique, et visés aux 1° à 7° de l'article L.271-4 du Code de la Construction et de l'Habitation
- Z/ en cas de location de bâtiments à usage principal d'habitation et de livraison de bâtiments neufs au titre de la constitution du dossier de diagnostic technique visé à l'article 3-3 de la loi 89-462 du 6 juillet 1989 modifiée
- 0 Le constat de risque d'exposition au plomb prévu aux articles L. 1334-5 et L. 1334-6 du Code de la Santé Publique;
- 0 L'état mentionnant la présence ou l'absence de matériaux ou produits contenant de l'amiante prévu à l'article L. 1334-13 du Code de la Santé Publique;
- 052620210107 ID
- 0 L'état relatif à la présence de termites dans le bâtiment prévu à l'article L. 133-6 du Code de la Construction et de l'habitation;
- 0 L'état de l'installation intérieure de gaz prévu à l'article L. 134-6 du Code de la Construction et

ATTESTATION

de l'habitation:

- 0 L'état des risques naturels, miniers et technologiques prévu à l'article L125-5 du Code de l'environnement dans les zones mentionnées au même article
- 0 Le diagnostic de performance énergétique prévu à l'article L. 134-1 du Code de la Construction et de l'habitation;
- 0 L'état de l'installation intérieure d'électricité prévu à l'article L. 134-7 du Code de la Construction et de l'habitation;
- 0 L'information sur la présence d'un risque de mètre prévu à l'article L133-9 du code de la Construction et de l'habitation
- 0 Diagnostic technique SRU

Etats des installations d'assainissement non collectif

Valeur vénale

Diagnostic de conformité aux normes de surface et d'habitabilité – prêt à taux zéro

Diagnostic relatif à la présence d'insectes xylophages (autres que termites) et champignons lignivores

Diagnostic normes d'habitabilité dans le cadre de l'alienation de biens immobiliers par des organismes d'habitations à loyer modéré.

Certificat de surface (Loi Carrez)

Etats des lieux locaux

La présente attestation ne peut engager l'assureur au-delà des limites et conditions du contrat auquel elle se réfère.

La présente attestation est valable pour la période du 01/01/2023 au 01/01/2024 sous réserve des possibilités de suspension ou de résiliation en cours d'année d'assurance pour les cas prévus par le Code des Assurances ou le contrat.

Fait à TOULOUSE le 4 Janvier 2023
Pour la société :

AXA France IARD SA
Siège et organe au capital de 214 399 000 Euros
111, boulevard de France - 02223 Marigny-Écluse 52250 Aulnoy-lez-Corbeil
Etablissement pour le Code des assurances - TVA intracommunautaire n° FR 14 722 092 460
Opérations d'assurances effectuées en TVA - art 261 C-CEG - sur pour les garanties prises par AXA Assurance

1/2

AXA France IARD SA
Siège et organe au capital de 214 399 000 Euros
111, boulevard de France - 02223 Marigny-Écluse 52250 Aulnoy-lez-Corbeil
Etablissement pour le Code des assurances - TVA intracommunautaire n° FR 14 722 092 460
Opérations d'assurances effectuées en TVA - art 261 C-CEG - sur pour les garanties prises par AXA Assurance

Attestation de Procédure d'évaluation de la conformité du logiciel aux règles de calcul du Diagnostic de Performance Energétique

Conformément à l'Arrêté du 17 juin 2021 modifiant l'arrêté du 31 mars 2021 relatif aux méthodes et procédures applicables au diagnostic de performance énergétique et aux logiciels l'établissant, et l'Arrêté du 8 octobre 2021 modifiant la méthode de calcul et les modalités d'établissement du diagnostic de performance énergétique, l'environnement logiciel DPE 2021 de l'éditeur de logiciel Liciel concernant la procédure d'évaluation de la conformité du logiciel aux règles de calcul du Diagnostic de Performance Energétique est en phase de validation par autotest jusqu'au 31/03/2022.

Au 1/07/2021, Le moteur de calcul fourni par l'administration est stabilisé et « utilisable » en l'état conformément aux arrêtés de mars 2021, et octobre 2021, en version non consolidée et en cours de modifications, ajustements et mises au point au fil des évaluations jusqu'au 31/03/2021.

A partir du 31/03/2022, une évaluation « approfondie » du logiciel Liciel DPE 2021 sera réalisée par les services de l'Etat, notamment la DHUP, avant la fin de l'année 2022.

Nous sommes dans une situation où les responsabilités seront partagés tous au long de l'échelle du temps, l'Etat établie « le fond » par la méthode de calcul, met à disposition un moteur de calcul décliné suivant l'évaluation aux éditeurs de logiciel, l'éditeur de logiciel établie « la forme », il est chargé de respecter les règles de calcul intégrer dans le moteur de calcul dans son propre logiciel, le diagnostiqueur qui est chargé de respecter les conditions d'utilisation du logiciel et de l'application de la méthode, la bonne saisie et le sourcing des données d'entrée, enfin la responsabilité de vendeur, dans la coopération de la collecte des données initiales demandées et remises, puis vérifiées par le diagnostiqueur. Malgré cela, au 4 octobre 2021, par suite de l'analyse des DPE réalisés depuis le 1er juillet 2021, les anomalies ont été identifiées et sont corrigées par la méthode de calcul de l'Arrêté du 8 octobre 2021 modifiant la méthode de calcul et les modalités d'établissement du diagnostic de performance énergétique, entrée en vigueur au lendemain de sa publication soit le 15 octobre 2021 : à ce jour l'éditeur du logiciel ne nous a pas fourni une mise à jour conforme à l'intégralité de l'arrêté précité et de son annexe.

Jusqu'à la parution sur le site du Ministère de la Transition Ecologique – RT-RE Bâtiment de la validation in fine du logiciel Liciel Environnement Liciel Diagnostics V4 pour le module DPE, la fiabilité des résultats n'est pas garantie, conformément aux arrêtés du 31 Mars 2021 relatif au Diagnostic de Performance Energétique, et l'Arrêté du 8 octobre 2021 modifiant la méthode de calcul et les modalités d'établissement du diagnostic de performance énergétique.

Logiciel (nom, version)	Editeur	Périmètre de validité	Phase transitoire 1 (valable jusqu'au 30/09/2021 maximum)	Phase transitoire 2 (valable jusqu'au 31/03/2022 maximum)	Evaluation définitive (obligatoire à compter du 1/04/2022)
LICIEL Diagnostics V4 Moteur TribuEnergie : 1.4.23.7	LICIEL Environnement	Tous	Validé	Validé	Validé ou Validé provisoirement selon les modalités du tableau téléchargeable dans la rubrique 'Tableau des logiciels évalués'

En conséquence, le nouveau moteur de calcul, fourni par les pouvoirs publics et mis en œuvre par les éditeurs de logiciel, est d'application obligatoire depuis le 1er novembre 2021, bien qu'étant toujours en cours de validation. Il fait encore l'objet de modifications. Le diagnostiqueur n'a aucune possibilité d'intervenir sur les calculs réalisés, afin de respecter l'Arrêté du 8 octobre 2021 modifiant la méthode de calcul et les modalités d'établissement du diagnostic de performance énergétique, et l'Arrêté du 31 mars 2021 relatif aux méthodes et procédures applicables au diagnostic de performance énergétique et aux logiciels l'établissant, qui peuvent être imprécis ou erronés et par conséquent en décline toute responsabilité s'agissant des résultats des étiquettes et des estimations des consommations et d'émission de gaz à effet de serre.

RÉPUBLIQUE FRANÇAISE

Ministère de la transition écologique Logement

Direction générale de l'aménagement, du logement et de la nature

Direction de l'habitat, de l'urbanisme et des paysages

Sous-direction de la qualité et d développement durable dans la construction

Bureau de la qualité technique et de la réglementation technique de la construction

Objet : Validation des logiciels intégrant la méthode de calcul 3CL-DPE 2021

Considérant l'arrêté du 31 mars 2021, précisant que tout diagnostic de performance énergétique (DPE) élaboré avec la méthode de calcul 3CL-DPE 2021 doit l'être avec un logiciel validé, ce document fait **état des validations des logiciels DPE à date du 1^{er} Avril 2022**. Il est publié sur le site RT-RE bâtiment, rubrique «DPE/Evaluation des logiciels » : <http://www.rt-batiment.fr/evaluation-des-logiciels-a50.html>, et reprend les mêmes informations que le **document au format xlsx « 1 - Tableau evaluation »** téléchargeable dans la même rubrique.

Logiciel	Editeur	Périmètre de validation au 01.04.2022			
LICIÉL DIAGNOSTICS V4	LICIÉL ENVIRONNEMENT	Logements existants			
		Maisons Individuelles	Appartements	Appartements à partir de l'immeuble	Immeubles collectifs
		Validé	Validé	Validé provisoirement	Validé provisoirement
		Logements neufs			
		Maisons individuelles	Appartements	Immeubles collectifs	
		Validé provisoirement	Validé provisoirement	Validé provisoirement	
		Tertiaire			
		Existants		Neufs	
		Validé provisoirement		Validé provisoirement	

À Paris, le 01.04.2022

CONDITIONS PARTICULIERES D'EXECUTION DU CONTRAT DE PRESTATIONS DE SERVICE

EXECUTION DE LA MISSION

Le présent diagnostic de performance énergétique est destiné à indiquer les consommations conventionnelles d'énergie des bâtiments et des logements mis en vente ou à la location, à connaître l'impact sur l'effet de serre et à fournir des recommandations de travaux d'économie d'énergie.

La méthode conventionnelle choisie et le modèle de rapport sont déterminés en fonction du type de bien et des caractéristiques du bâtiment tels que prévu par arrêté.

En effet, les estimations des consommations d'énergie et d'émission de CO2 pour le bâtiment ou le logement ne sont que théoriques et calculées suivant méthode conventionnelle et peuvent présenter des écarts avec la réalité.

L'estimation des frais annuels en euro des énergies par usage récentes est effectuée avec des coûts d'énergie standard définis par Arrêté (tarif Énergie unique pour la France) et peut ne pas correspondre aux tarifs payés par le propriétaire-vendeur ou bailleur.

la surface habitable d'un logement est celle définie par l'article R. 111-2 du code de la construction et de l'habitation, en incluant la superficie de vérandas chauffées écartée par le troisième alinéa de ce même article. Conventionnellement, toute la surface habitable du logement ou du bâtiment est considérée chauffée en permanence pendant la période de chauffe.

La surface déperditive de paroi opaque (notamment plancher bas ou plancher haut) entre un local chauffé et un local non chauffé peut être différente de la surface habitable.

Le diagnostic de performance énergétique nécessite la détermination des matériaux composants le bien immobilier. Elle se fait *par une analyse documentaire* (demandée auprès du propriétaire) *et par inspection visuelle*. Cette détermination visuelle peut s'avérer impossible techniquement (éléments ne pouvant être inspectés sans des sondages destructifs de l'épaisseur totale de la paroi considéré), notamment pour les composants recouverts d'un revêtement. Le cas échéant, l'opérateur en diagnostic immobilier désignera le composant comme inconnu, et utilisera alors la valeur du coefficient thermique correspondante.

Des écarts possibles entre les consommations issues de la simulation conventionnelle et celles issues des consommations réelles :

- 1 - Le calcul conventionnel est fait pour une température intérieure constante de 19°C (18°C par le chauffage, 1°C pour les apports internes) dans toutes les pièces avec un réduit de nuit pendant 8h et une semaine d'inoccupation en période d'hiver. À titre d'exemple, les coupures de chauffage pendant les périodes de vacances d'hiver ou les baisses de température la journée (lorsque le logement est inoccupé) ne sont pas prises en compte par la méthode de calcul.
- 2 - Données météorologiques : le calcul conventionnel se fait avec des fichiers météo s'appuyant sur une moyenne de 30 ans où peuvent être observées plus de 20% d'écart d'une année à l'autre selon la rigueur de l'hiver.
- 3- Le confort (température intérieure, nombre de pièces chauffées) n'est pas le même entre un logement récent ou un logement déperditif.
- 4 - Le comportement des usagers n'est pas pris en compte (scénarii d'occupation ; nombre d'occupants ; ...).
- 5 - Les matériaux recouverts non visibles et l'absence des fiches techniques des matériaux de construction mis en œuvre inclus dans le Dossier des Ouvrages Exécutés, induisent par manque d'information, une surestimation des consommations.
- 6 – le prix moyens des énergies est indexés suivant l'arrêté en vigueur, il n'est pas pris en compte les variations tarifaires des abonnements et du prix de l'énergie depuis cette date.

Des recommandations de travaux et d'amélioration de la gestion thermique du bien et de ses équipements, visant à réduire les consommations d'énergie ne sont que des pistes de réflexions basées lors de la visite du bien le jour de la réalisation du présent diagnostic et ne sauraient en aucun cas se substituer à l'étude détaillée d'un professionnel (Maître d'œuvre de conception et/ou de réalisation).

L'estimation des frais d'investissements pour les recommandations est basée sur le document « Cerema - Guide à l'usage du diagnostiqueur version1 » fourni par le Ministère de la transition écologique. Les coûts sont estimés toutes taxes comprises (TVA à 5.5%). Pour l'isolation par l'extérieur, le coût d'installation et de démontage d'échafaudage n'est pas pris en compte. Les coûts ne prennent pas en compte les mesures d'aides à la rénovation énergétique. Ils n'intègrent pas les coûts additionnels (travaux de finitions, embellissements...).

La méthode 3CL v 2021 ne peut pas être utilisée pour faire un diagnostic ou une étude thermique.

Modèle 6.3 ou 12.2-12.3-12.4

Pour les bâtiments d'habitation collectifs existants, dans le cas de bâtiments collectifs à usage mixte dont l'usage principal n'est pas l'habitation.

Pour les bâtiments autres qu'à usage principal d'habitation pour lesquels les quantités d'énergie sont évaluées sur la base de consommations réelles (consommations estimées au moyen de factures d'énergie, de décomptes de charges ou de relevés de comptages).

- Bien individuel par type d'énergie, les quantités annuelles d'énergie finale nécessaires au chauffage et au refroidissement visées au deuxième alinéa de l'Arrêté du 8 Février 2012 sont égales aux consommations réelles sur les trois dernières années précédant le diagnostic ou, à défaut, sur la durée effective de fourniture de chauffage et de refroidissement pendant les trois années précédant le diagnostic ou, à défaut, sur la base de la dernière année précédant le diagnostic; les informations données sur les quantités d'énergies le sont dans l'unité énergétique qui a présidé à leur achat. Conformément à la réglementation en vigueur, en cas d'impossibilité de distinguer les quantités d'énergie consommées pour le chauffage et pour la production d'eau chaude sanitaire, les informations visées en 3 et 5 du paragraphe III sont fournies pour le total des consommations correspondantes, sans distinguer les usages.

- Bien individuel en cas d'équipements communs de chauffage, d'eau chaude sanitaire des locaux, le propriétaire demande auprès de son mandataire ou le syndicat des copropriétaires :

- Indication des énergies utilisées et une description des systèmes communs de chauffage, de production d'eau chaude sanitaire des locaux, y compris les équipements installés à demeure utilisant ou produisant des énergies d'origine renouvelable : Documents demandés par l'ODI et non fournis

- Par type d'énergie, la moyenne annuelle des quantités d'énergie finale consommées par le dispositif commun de chauffage, de production d'eau chaude sanitaire des locaux et de production d'énergie renouvelable, ces quantités sont calculées sur la base de la moyenne des trois dernières années précédant le diagnostic ou sur la moyenne des trois derniers exercices approuvés ou, à défaut, sur la durée effective de fourniture de chauffage ou d'eau chaude sanitaire au bâtiment concerné et de production d'énergie renouvelable pendant les trois années précédant le diagnostic ou, à défaut, sur la base de la dernière année précédant le diagnostic ; les informations données sur les quantités d'énergies le sont dans l'unité énergétique qui a présidé à leur achat: Documents demandés par l'ODI et non fournis

- Les coefficients de répartition des charges de chauffage et de production d'eau chaude sanitaire appliqués au lot : Documents demandés par l'ODI et non fournis

Pour compléter son information, nous vous conseillons de fournir à tout tiers les relevés de consommation, par énergies, afin d'attirer son attention sur l'écart entre consommations réelles et les consommations issues de la simulation conventionnelle.

D'autre part, il n'y a pas de relation contractuelle entre l'opérateur en diagnostic immobilier et l'acquéreur, ce dernier ne pourra en aucune manière se prévaloir d'une garantie en responsabilité ou d'une faute contractuelle qui lui a causé un dommage.

NOTA : Dans le cas où le « Client » n'aurait pas effectué le règlement intégral de la facture correspondante, suivant le contrat de prestations de service, du présent Dossier de Diagnostic Technique comprenant les diagnostics techniques réalisés dans les conditions définies par les dispositions réglementaires qui les régissent :

- Le présent Dossier de diagnostic technique SERA EXCLU de tous domaines de l'Assurance obligatoire relevant de la police d'assurance du « Prestataire » suivant les Art. L.271-4 à -6, Art. R. 271-2. du Code de la construction et de l'habitation.
- En conséquence, le présent Dossier de diagnostic technique, fourni par le « Client » vendeur, ne pourra être annexé à la promesse de vente ou, à défaut de promesse, à l'acte authentique de vente ; ou au bail locatif. Dans le cas de son utilisation par le « Client », mandataires ou tous tiers, cela relèvera de l'Art. 441-1 du Code Pénal. De plus, elle exonère de fait le « Prestataire » de la responsabilité au titre des articles 1792 du Code Civil.
- En conséquence, le « Prestataire » ne pourra être ordonné à la jonction d'un appel en cause par tous tiers.
- En conséquence, le « Prestataire » ne pourra s'entendre condamner à relever et garantir le « Client » à toutes condamnations qui pourraient être prononcées à leur encontre en principal, frais et accessoires.

NOTA : S'il souhaite rendre opérante une clause d'exonération de vice caché, ou faire valider le respect de ses obligations, le Propriétaire-vendeur / Propriétaire-bailleur, ou le Mandataire (Mandataire professionnel de l'immobilier, ou Officier public ou ministériel assermenté) du ou des propriétaires, doit demander préalablement tous autres contrôles ou expertises qui, même non obligatoire, visent les domaines susceptibles d'être invoqués par le ou les tiers, notamment le tiers-acquéreur.

À défaut, seule la responsabilité du Propriétaire-vendeur sera engagée quant aux conséquences de ses propres manquements.

La méthode 3CLversion 2021 est une méthode de calcul suivant des scénarii conventionnels : un bâtiment est découpé en zones ayant des usages différents. Chaque usage définit un scénario standardisé de chauffage, de ventilation, de refroidissement caractérisé par des températures de consigne et des horaires de maintien en température prédéfinie. Les besoins en Eau Chaude Sanitaire sont fonction du type d'usage de la zone, du mois considérés, et de la surface du bâtiment.

Des différences peuvent être constatées selon divers facteurs : - certaines caractéristiques du bâtiment impactant les consommations ne sont connues que de façon limitée ; - les consommations réelles des bâtiments dépendent très directement du comportement de l'occupant en fonction de son degré de confort désiré ; du nombre de personnes ; des conditions d'usage et de la température effective de chauffage ; - le rendement des différents équipements ; - la maintenance annuelle des équipements ; - les degrés jour unifié (valeur représentative de l'écart entre la température d'une journée donnée et le seuil de température conventionnelle ; - les prix moyens des énergies sont indexés suivant un arrêté, il n'est pas pris en compte les variations tarifaires des abonnements et du prix de l'énergie depuis cette date.

Pour compléter son information, nous vous conseillons et il vous appartiendra de fournir à tout tiers les relevés de consommation, par énergies, afin d'attirer son attention sur cet écart entre consommations réelles et les consommations issues de la simulation conventionnel.

Les valeurs indiquées pour les postes : Effort d'investissement, Économies, Rapidité du retour sur investissement ne sont en aucun cas le fruit d'un quelconque calcul par l'opérateur en diagnostic immobilier, mais les résultats de l'algorithme de calcul du logiciel validé par l'état suivant les prescriptions du guide recommandations de mai 2021-Cerema, établi par le Ministère de la Transition Écologique.

Ces recommandations ne sont que des pistes de réflexions basées lors de la visite du bien le jour de la réalisation du présent diagnostic et ne sauraient en aucun cas se substituer à l'étude détaillée d'un professionnel (Maître d'œuvre de conception et/ou de réalisation) pour chacun des postes du tableau ci-dessus.

Le diagnostic de performance énergétique nécessite la détermination des matériaux composants le bien immobilier. Elle se fait par une analyse documentaire (demandée auprès du propriétaire) et par inspection visuelle (descriptif des composants du bâtiment d'après son aspect visuel). Cette détermination visuelle peut s'avérer impossible techniquement. En effet, le diagnostic de performance énergétique n'a pas pour objet l'expertise technique des éléments constitutifs de l'immeuble, laquelle exigerait d'ailleurs, pour être menée à bien la mise en place d'un échantillonnage par prélèvements destructifs de l'épaisseur totale de la paroi considérée, auxquels l'opérateur en diagnostic immobilier ne peut avoir recours réglementairement. Les caractérisations des parois peuvent être faites selon les méthodes données par les règles TH-U pour les bâtiments existants. Par conséquence, nous ne pouvons garantir l'homogénéité de la mise en œuvre des équipements, produits et matériaux indiqués dans le descriptif.

sans possibilité d'identification de la nature de l'isolation mise en œuvre

sans possibilité d'identification de la présence d'une isolation

sans possibilité d'identification d'un système d'isolation



RAPPORT DE L'ETAT DES INSTALLATIONS ELECTRIQUES INTERIEURES DES IMMEUBLES A USAGE D'HABITATION

ELECTRICITE

N° de dossier : B230673

Date du rapport : 21 septembre 2023

Suivant le contrat de prestations de services : diagnostic immobilier, accepté sans réserve, l'objet est l'établissement d'un rapport de l'état de l'installation intérieure d'électricité dans les immeubles à usage d'habitation et de leurs dépendances. Pour cela l'opérateur en diagnostic immobilier identifie par des examens visuels, des essais et des mesures, les défauts susceptibles de compromettre la sécurité des personnes, ou la sécurité des installations intérieures d'électricité à usage domestique. Le diagnostic n'a pas pour objet de se prononcer sur la conformité de l'installation. Il est réalisé suivant nos conditions générales et particulières de vente et d'exécution : prestations de service. Le présent rapport comporte 18 pages.

1 - Désignation et description du local d'habitation et de ses dépendances

• Localisation du ou des bâtiments Département : HAUTE GARONNE Commune : 31400 TOULOUSE Adresse : 90 RTE. DE NARBONNE Référence cadastrale : N° de parcelle : Désignation et situation du ou des lots de (co)propriété : 90 Destination du bien : Vente Type de bâtiment : Appartement Année de construction : 2006 - 2012 Année de l'installation : 2011 Distributeur d'électricité : EDF	
• Identification des parties du bien n'ayant pu être visitées et justification	
Ensemble du bien	Présence de doublages et coffrages non visitables

2 - Identification du donneur d'ordre / propriétaire

Désignation du donneur d'ordre Nom : SELARL DECKER Adresse : 14 rue ALEXANDRE FOURTANIER 31000 TOULOUSE Qualité du donneur d'ordre (sur déclaration de l'intéressé) : AVOCAT	Désignation du propriétaire Nom et prénom : Monsieur 64600 ANGLET
--	--

Ce dossier, ainsi que les rapports et documents associés, est exclusivement délivré au « propriétaire VENDEUR » cité en référence en vue de la réitération par acte authentique de la vente du « bien » immobilier désigné ci-dessous, et ne pourra être utilisé ni à d'autres fins, ni par quiconque ultérieurement, suivant les obligations du Vendeur conformément au Code Civil, et conformément au Code des Assurances affectant le présent contrat.

Nota. : S'il souhaite rendre opérante une clause d'exonération de vice caché, ou faire valider le respect de ses obligations, le Propriétaire-vendeur, ou le Mandataire (Mandataire professionnel de l'immobilier, ou Officier public ou ministériel assermenté) du ou des propriétaires, dans le cas où la personne utilisant ce document ne serait pas la personne désignée ci-dessus, doit impérativement en informer l'opérateur en diagnostic immobilier pour validation avant de l'insérer dans le dossier de diagnostic technique conformément à l'article L274-1 modifié du Code de la construction et de l'habitat. D'autres part, le dossier de diagnostic technique et les pièces annexées sont indissociablement liés à l'acte auquel elles se rapportent. La signature électronique du rédacteur de l'acte authentique et du propriétaire du bien, en fin d'acte, l'oblige et vaut pour tous documents annexés.

✓ Analyse Documentaire disponible auprès du propriétaire :

- Documents relatifs à la propriété du bien et Acte de propriété : Documents demandés par l'ODI (Opérateur en Diagnostic Immobilier) et non fournis
- Permis de Construire : Documents demandés par l'ODI et non fournis
- Dossier des Ouvrages Exécutés : Documents demandés par l'ODI et non fournis.

Le diagnostic nécessite une détermination des matériaux et composants de l'installation électrique. Conformément à l'Arrêté du 28 septembre 2017 définissant le modèle et la méthode de réalisation de l'état de l'installation intérieure d'électricité dans les immeubles à usage d'habitation, elle se fait *par une analyse documentaire* (demandée auprès du propriétaire) *et par inspection visuelle*. Cette détermination visuelle peut s'avérer impossible techniquement (éléments ne pouvant être inspectés sans des sondages destructifs dans l'épaisseur de la paroi considéré comme les boîtes de dérivation dans les combles), notamment pour les composants de l'installation électrique recouverts d'un revêtement. Le cas échéant, l'opérateur en diagnostic immobilier désignera, par défaut, le composant comme non vérifié.

✓ **Autorisation à prendre toutes dispositions pour garantir la sécurité des personnes durant la réalisation de l'état de l'installation intérieure d'électricité auprès du propriétaire :** *on fournie*

- Dans le cas où la réponse est *oui* : le propriétaire a accepté sans réserve cette autorisation de prendre toutes dispositions pour garantir la sécurité des personnes durant la réalisation de l'état de l'installation intérieure d'électricité.
- Dans le cas où la réponse est *non* ou *non fournie* : le propriétaire ne nous a pas autorisés à prendre toutes dispositions pour garantir la sécurité des personnes, donc de surcroît pour intervenir sur le fonctionnement de l'installation (notamment, condamner l'installation à partir de l'appareil général de commande et de protection), durant la réalisation de l'état de l'installation intérieure d'électricité. En conséquence, les Articles L134-7, R134-10, R134-11 du Code de la construction et de l'habitation ne sont pas respectés. Ceci constitue une exception d'inexécution au contrat selon les Art. 1219 et 1220 du Code Civil. De fait, les mesures et essais impliquant une intervention sur le fonctionnement, conformément à l'Arrêté du 28 septembre 2017 définissant le modèle et la méthode de réalisation de l'état de l'installation intérieure d'électricité dans les immeubles à usage d'habitation, ne peuvent être réalisés. Nous avons signifié au propriétaire donneur d'ordre que nous ne pouvons en l'état réaliser par nature à des conclusions à caractère exhaustifs, nous ne sommes pas en mesure de réaliser la mission avec certitude. D'autres part, nous avons constaté des anomalies. Nous conseillons au propriétaire donneur d'ordre de faire intervenir au plus tôt un professionnel électricien qualifié (au minima Qualifelec indice E2).

3 - Identification de l'opérateur ayant réalisé l'intervention et signé le rapport

Identité de l'opérateur de diagnostic : Prénom et nom : Mr DARNAUD Benoit	
Raison sociale et nom de l'entreprise : Cabinet CEFAA Adresse : 28 rue des 36 Ponts 31400 TOULOUSE N° Siret : 49343535800020	
Désignation de la compagnie d'assurance : AXA France IARD SA Police n° 54587104 (01/01/2024) N° de police et date de validité : 54587104 - 01 janvier 2024	
Le présent rapport est établi par une personne dont les compétences sont certifiées par : Organisme de certification : LCP CERTIFICATION Adresse de l'organisme : 23Bis, rue Thomas Edison 33610 CANEJAN Numéro de certification : 1122 Date de validité du certificat de compétence : 02/11/2029	

Références réglementaires :

- Arrêté du 24 décembre 2021 définissant les critères de certification des opérateurs de diagnostic technique et des organismes de formation et d'accréditation des organismes de certification.
- Arrêté du 28 septembre 2017 définissant le modèle et la méthode de réalisation de l'état de l'installation intérieure d'électricité dans les immeubles à usage d'habitation.
- Décret n° 2016-1105 du 11 août 2016 relatif à l'état de l'installation intérieure d'électricité dans les logements en locations
- Loi n° 2014-366 du 24 mars 2014 pour l'accès au logement et un urbanisme rénové dite loi « Alur »
- Décret n° 2011-413 du 13 avril 2011 relatif à la durée de validité du diagnostic de performance énergétique
- Décret n° 2010-301 du 22 mars 2010 modifiant le décret n° 72-1120 du 14 décembre 1972 relatif au contrôle et à l'attestation de la conformité des installations électriques intérieures aux règlements et normes de sécurité en vigueur
- Arrêté du 10 décembre 2009 modifiant l'arrêté du 8 juillet 2008 définissant les critères de certification des compétences des personnes physiques réalisant l'état de l'installation intérieure d'électricité et les critères d'accréditation des organismes de certification.
- Décret n° 2010-1200 du 11 octobre 2010 pris pour l'application de l'article L. 271-6 du code de la construction et de l'habitation.
- Décret n° 2008-384 du 22 avril 2008 relatif à l'état de l'installation intérieure d'électricité dans les immeubles à usage d'habitation
- Articles L 271-4 à L 271-6 du Code de la Construction et de l'Habitation
- Article L134-7 du Code de la construction et de l'habitation Modifié par Loi n°2006-1772 du 30 décembre 2006 - art. 59
- Articles R 134-10, R 134-11 du Code de la Construction et de l'Habitation
- Décret n°2006-1114 du 5 septembre 2006 relatif aux diagnostics techniques immobiliers et modifiant le code de la construction et de l'habitation et le code de la santé publique.
- Ordonnance n°2005-655 du 8 juin 2005 relative au logement et à la construction
- Décret n°2001-222 du 6 mars 2001 modifiant le décret n° 72-1120 du 14 décembre 1972 relatif au contrôle et à l'attestation de la conformité des installations électriques intérieures aux règlements et normes de sécurité en vigueur.
- Norme **NF C16-600** de juillet 2017

4 / Rappel des limites du champ de réalisation de l'état de l'installation intérieure d'électricité

L'état de l'installation intérieure porte sur l'ensemble de l'installation intérieure d'électricité à basse tension des locaux à usage d'habitation située en aval de l'appareil général de commande et de protection de cette installation. Il ne concerne pas tous les ouvrages en amont de l'appareil général de commande et de protection et notamment la séparation virtuelle au niveau du disjoncteur de branchement entre les normes NF C 14-100 et NF C16-600 de juillet 2017 ; en conséquence, cela exclut toutes vérifications au niveau du compteur communicant Linky, de la vérification des sections des conducteurs (notamment de l'adéquation entre la section minimale des conducteurs de cuivre ou d'aluminium et le calibrage du compteur Linky), et de leurs raccordements. Il ne concerne pas les matériels d'utilisation amovibles, ni les circuits internes des matériels d'utilisation fixes, destinés à être reliés à l'installation électrique fixe, ni les installations de production ou de stockage par batterie d'énergie électrique du générateur jusqu'au point d'injection au réseau public de distribution d'énergie ou au point de raccordement à l'installation intérieure.

L'intervention de l'opérateur de diagnostic ne porte que sur les constituants visibles, visitables, de l'installation au moment du diagnostic, et ceci en toute sécurité pour l'opérateur. Elle s'effectue sans déplacement de meubles, ni démontage de l'installation électrique (hormis le démontage des capots des tableaux électriques lorsque cela est possible) ni destruction des isolants des câbles.

L'intervention de l'opérateur de diagnostic n'a pas pour objet la vérification des connexions de l'installation électrique.

Des éléments dangereux de l'installation intérieure d'électricité peuvent ne pas être repérés, notamment :

- les parties de l'installation électrique non visibles (incorporées dans le gros œuvre ou le second œuvre ou masquées par du mobilier) ou nécessitant un démontage ou une détérioration pour pouvoir y accéder (boîtes de connexion, conduits, plinthes, goulottes, huisseries, éléments chauffants incorporés dans la maçonnerie, luminaires des piscines plus particulièrement);
- les parties non visibles ou non accessibles des tableaux électriques après démontage de leur capot;
- inadéquation entre le courant assigné (calibre) des dispositifs de protection contre les surintensités et la section des conducteurs sur toute la longueur des circuits.

De plus,

Il est rédigé autant de rapports de diagnostics qu'il existe d'appareils généraux de commande et de protection (AGCP) présents. Les appareils généraux de commande et de protection (AGCP), dédiés exclusivement à l'injection d'énergie électrique sur le réseau public de distribution, ne sont pas concernés par cette disposition. Le domaine d'application comprend les circuits extérieurs alimentés depuis l'appareil général de commande et de protection de l'installation intérieure, comme par exemple, l'éclairage des jardins, le portail, etc.

L'absence d'appareil général de commande et de protection ne dispense pas de la réalisation d'un diagnostic.

Le diagnostic concerne l'ensemble des circuits à basse tension et natures de courant associés en vue de l'utilisation de l'énergie électrique. Il concerne également la partie de l'installation de branchement située dans la partie privative, ainsi que les parties d'installation privative éventuellement situées dans des parties communes.

Sont exclus du champ d'application les circuits de téléphonie, de télévision, de réseau informatique, de vidéophonie, de centrale d'alarme, etc. lorsqu'ils sont alimentés en régime permanent sous une tension ≤ 50 v en courant alternatif et 120 v en courant continu. Les postes à haute tension privés et les installations à haute tension éventuellement associées sont exclus du domaine d'application. Le diagnostic ne concerne ni les matériels d'utilisation autres que fixes, ni les circuits internes des matériels d'utilisation fixes, destinés à être reliés à l'installation électrique fixe.

L'intervention de l'opérateur de diagnostic ne porte que sur les constituants visibles, visitables de l'installation au moment du diagnostic. Elle s'effectue sans déplacement de meubles ni démontage de l'installation électrique ni destruction des isolants des câbles. Les installations de stockage par batteries ou de production d'énergie électrique du générateur jusqu'au point d'injection au réseau public de distribution d'énergie ou au point de raccordement à l'installation intérieure ne sont pas couvertes par le présent document, mais sont notées en constatations diverses dans le rapport de diagnostic comme n'ayant pas été vérifiées.

L'intervention de l'opérateur de diagnostic ne préjuge pas de l'usage et/ou de toutes modifications ultérieures de l'installation électrique : le propriétaire devra faire établir un nouveau rapport de l'état de l'installation intérieure d'électricité avant tous actes.

En conséquence, le domaine d'application est limitatif. L'état de l'installation intérieure d'électricité ***n'implique pas que les locaux à usage d'habitation et leurs dépendances sont exempt d'anomalies.***

5 – Conclusion relative à l'évaluation des risques pouvant porter atteinte à la sécurité des personnes

- L'installation intérieure d'électricité ne comporte aucune anomalie
- L'installation intérieure d'électricité comporte une ou des anomalies

Les conclusions portent que sur les parties visibles et accessibles en toute sécurité à la date d'intervention du repérage (Cf. conditions particulières d'exécution)

Anomalies avérées selon les domaines suivants

- 1. Appareil général de commande et de protection et son accessibilité.
- 2. Dispositif de protection différentielle à l'origine de l'installation / Prise de terre et installation de mise à la terre.
- 3. Dispositif de protection contre les surintensités adapté à la section des conducteurs, sur chaque circuit.
- 4. La liaison équipotentielle et installation électrique adaptées aux conditions particulières des locaux contenant une douche ou une baignoire.
- 5. Matériels électriques présentant des risques de contacts directs avec des éléments sous tension – Protection mécanique des conducteurs
- 6. Matériels électriques vétustes, inadaptés à l'usage.

Installations particulières

- P1, P2. Appareils d'utilisation situés dans des parties communes et alimentés depuis la partie privative ou inversement.
- P3. Piscine privée, ou bassin de fontaine.

Informations complémentaires

- IC : Socles de prise de courant, dispositif à courant différentiel résiduel à haute sensibilité.

	Libellé et localisation (*) des anomalies	Libellé (1) des mesures compensatoires (2) correctement mises en œuvre
	SANS OBJET	

(*) Avertissement : la localisation des anomalies n'est pas exhaustive. Il est admis que l'opérateur de diagnostic ne procède à la localisation que d'une anomalie par point de contrôle. Toutefois, cet avertissement ne concerne pas le test de déclenchement des dispositifs différentiels.

(1) Référence des anomalies selon la spécification technique utilisée. L'évaluation peut ne pas être poursuivie pour un point de contrôle donné (sauf pour le point de contrôle B.2.3.1 h) dès qu'au moins une anomalie est identifiée. Suivant le cas, cette anomalie est localisée.

(2) Référence des mesures compensatoires selon la spécification technique utilisée. Une mesure compensatoire est une mesure qui permet de limiter un risque de choc électrique lorsque les règles fondamentales de sécurité ne peuvent s'appliquer pleinement pour des raisons soit économiques, soit techniques, soit administratives. Le libellé de la mesure compensatoire est indiqué en regard de l'anomalie concernée.

Nota : Le rapport de diagnostic n'a pas à préconiser de solutions techniques ou financières par rapport aux anomalies identifiées.

Libellé des informations complémentaire sur les socles de prise de courant, dispositif à courant différentiel résiduel à haute sensibilité

(B11 a1) L'ensemble de l'installation électrique est protégé par au moins un dispositif différentiel à haute sensibilité <= 30 mA.

(B11 b1) L'ensemble des socles de prise de courant est de type à obturateur.

(B11 c1) L'ensemble des socles de prise de courant possède un puits de 15 mm.

6 – Avertissement particulier

Libellé des points de contrôle n'ayant pu être vérifiés	Motifs (2)
(B3.3.6 a3) Tous les circuits autres que ceux alimentant des socles de prises de courant sont reliés à la terre	
(B5.3 b) LES : Section satisfaisante du conducteur de liaison équipotentielle supplémentaire.	
(B5.3 d) LES : Qualité satisfaisante des connexions du conducteur de la liaison équipotentielle supplémentaire aux éléments conducteurs et aux masses.	

(2) Motifs de l'impossibilité de vérification des points de contrôle

Libellé des constatations diverses

Installations, parties d'installations ou spécificités non couvertes par le présent diagnostic

Le logement étant situé dans un immeuble collectif d'habitation :

- installation de mise à la terre située dans les parties communes de l'immeuble collectif d'habitation (prise de terre, conducteur de terre, borne ou barrette principale de terre, liaison équipotentielle principale, conducteur principal de protection et la ou les dérivation(s) éventuelle(s) de terre situées en parties communes de l'immeuble d'habitation)

Les constatations diverses concernent

- Des installations, parties d'installations ou spécificités non couvertes par le présent diagnostic.

B230673 - 90 RTE. DE NARBONNE 31400 - TOULOUSE

CEFAA - 28, rue des 36 Ponts - 31400 TOULOUSE – 05.34.30.93.60 – cefaa@orange.fr

S.A.R.L au capital de Toulouse B 7700 € - R.C.S 493 435 358 – SIRET : 493 435 358 00020

- Des points de contrôle n'ayant pu être vérifiés.
 Des constatations concernant l'installation électrique et/ou son environnement.

Complément d'information sur les constatations diverses
SANS OBJET

6.1 - Constatations diverses

6.1.1 L'installation intérieure d'électricité n'était pas alimentée lors du diagnostic (*Cocher distinctement le cas approprié*). Les vérifications de fonctionnement des dispositifs de protection à courant différentiel-résiduel n'ont pu être effectuées.

6.1.2 Des installations, parties de l'installation ou spécificités cochées ou mentionnées ci-après et Des constatations concernant l'installation électrique et/ou son environnement ne sont pas couvertes par le présent diagnostic :

N° article (1)	Libellé des constatations

(1) Référence des constatations diverses selon la norme ou la spécification technique utilisée

6.1.3 Points de contrôle du diagnostic n'ayant pu être vérifiés :

Suivant des aspects techniques (accessibilité d'un local, éléments ou composants contenant un circuit électrique non visitable ou incluent dans la structure du bâtiment, encombrements des pièces, ...) ou indépendants de l'Opérateur de Diagnostic Immobilier (ex. : installation non alimentée en électricité, locaux et dépendances non accessible, parties ou totalité de l'installation que le donneur d'ordre refuse de mettre hors tension, ...).

Libellé (1) des points de contrôle n'ayant pu être vérifiés	Motifs (2)

Libellé (1) des constatations diverses complémentaires
Le logement étant situé dans un immeuble collectif d'habitation : - installation de mise à la terre située dans les parties communes de l'immeuble collectif d'habitation (prise de terre, conducteur de terre, borne ou barrette principale de terre, liaison équipotentielle principale, conducteur principal de protection et la ou les dérivation(s) éventuelle(s) de terre situées en parties communes de l'immeuble d'habitation)

Pour les points de contrôle du diagnostic n'ayant pu être vérifiés, il est recommandé de faire contrôler ces points par un installateur électricien qualifié ou par un organisme d'inspection accrédité dans le domaine de l'électricité, ou, si l'installation électrique n'était pas alimentée, par un opérateur de diagnostic certifié lorsque l'installation sera alimentée.

Nota : l'opérateur en diagnostic s'engage, sur demande et coût à déterminer, à retourner sur les lieux afin de compléter le constat aux parties d'immeubles non visitées, dès lors que les dispositions permettant un contrôle des zones, ou matériels concernés auront été prises par le propriétaire.

(1) Références des numéros d'article selon l'annexe C norme NF C16-600 de juillet 2017 2) Les motifs peuvent être, si c'est le cas : « Le tableau électrique est manifestement ancien : son enveloppe (capot), s'il est démonté, risque de ne pouvoir être remonté sans dommage. » ; « Les supports sur lesquels sont fixés directement les dispositifs de protection ne sont pas à démonter dans le cadre du présent diagnostic : de ce fait, la section et l'état des conducteurs n'ont pu être vérifiés. » ; « L'installation ou une ou plusieurs parties de celle-ci n'étaient pas alimentée(s) en électricité le jour de la visite. » ; « Le(s) courant(s) d'emploi du (des) circuit(s) protégé(s) par le(s) interrupteur(s) différentiel(s) ne peu(ven)t pas être évalué(s). » ; « L'installation est alimentée par un poste à haute tension privé qui est exclu du domaine d'application du présent diagnostic et dans lequel peut se trouver la partie de l'installation à vérifier » ; « La nature TBTS de la source n'a pas pu être repérée. » ; « Le calibre du ou des dispositifs de protection contre les surintensités est > 63 A pour un disjoncteur ou 32A pour un fusible. » ; « Le courant de réglage du disjoncteur de branchement est > 90 A en monophasé ou > 60 A en triphasé. » ; « La méthode dite « amont-aval » ne permet pas de vérifier le déclenchement du disjoncteur de branchement lors de l'essai de fonctionnement. » ; « Les bornes aval du disjoncteur de branchement et/ou la canalisation d'alimentation du ou des tableaux électriques comportent plusieurs conducteurs en parallèle » ; « toute autre mention, adaptée à l'installation, décrivant la ou les impossibilités de procéder au(x) contrôle(s) concerné(s). » ; « NV » = non vérifiable; ou, non vérifiable en l'absence d'alimentation électrique de l'installation ; ou, non visible ; ou, câble, circuit, conducteurs non visible sur toute la longueur ; ou, non visitable ou non accessible sans démontage ; ou ; partie(s) d'installation, constituant(s) non visible(s), non accessible(s) non visitable(s) : impossibilités de procéder au(x) contrôle(s) concerné(s).

6.1.4 Complément d'information sur les constatations diverses :

✓ Les mesures ont été effectués avec des appareils de mesure :

Vérificateur d'Absence de Tension METREL IT.EST 600B

Contrôleur Électrique METREL IT.EST 600B

Multimètre numérique 1000V/10A AC/DC METREL IT.EST 600B

✓ Préalablement à la réalisation du diagnostic, le donneur d'ordre, ou son représentant leur demande ou, s'il est lui-même l'occupant, fait en sorte :
• de s'assurer de la possibilité de mettre hors tension toute ou partie de l'installation pour la réalisation du diagnostic : voir paragraphe 2 ;
• de signaler à l'opérateur de diagnostic les parties de l'installation qui ne doivent pas être mises hors tension et les motifs de cette impossibilité (matériel de surveillance médicale, alarmes, etc.) : pas d'information fournie par le propriétaire ;
• que les équipements qui pourraient être sensibles à une mise hors tension (matériels programmables par exemple) ou risqueraient d'être détériorés lors de la remise sous tension (certains matériels électroniques, de chauffage, etc.) soient mis hors tension par l'occupant, préalablement au diagnostic : pas d'information fournie par le propriétaire ;
et, pendant toute la durée du diagnostic, le donneur d'ordre ou son représentant :
• assure que tous les locaux et leurs dépendances sont accessibles (il appartient au propriétaire donneur d'ordre de fournir à l'opérateur de diagnostics immobilier les moyens accès), y compris les bassins de fontaines et les locaux techniques des piscines : pas d'information fournie par le propriétaire ;
• s'assure que l'installation est alimentée en électricité, si celle-ci n'a pas fait l'objet d'une interruption de fourniture par le gestionnaire du réseau public de distribution : pas d'information fournie par le propriétaire ;
• s'assure que les parties communes, où sont situées des parties d'installation visées par le diagnostic, sont accessibles : pas d'information fournie par le propriétaire.

✓ Pendant la réalisation du diagnostic, Présence du propriétaire ou de l'occupant pour la mise en marche, en fonctionnement des matériels de l'installation électrique dans le cadre des mesures à réaliser par l'opérateur : Le propriétaire donneur d'ordre ou son représentant préalablement au diagnostic demande à l'occupant ou, s'il est lui-même l'occupant, de faire en sorte que des matériels de l'installation électrique puissent être

arrêtés et/ou remis en marche par une personne désignée par l'occupant : en présence de l'huissier . Dans le cas où la réponse est NON, l'opérateur en diagnostic immobilier est missionné pour effectuer les contrôles prévus ; il n'est pas missionné pour intervenir sur le démontage (notamment démontage du capot d'un tableau électrique – TGBT et tableau divisionnaire) et le fonctionnement de l'installation (notamment impossibilité de réenclenchement de l'installation après mesures ou coupures). En conséquence, les mesures réglementaires à effectuer n'ont pas été réalisées intégralement.

✓ De plus, l'opérateur attire ici tout particulièrement votre attention sur le fait que votre responsabilité en tant que propriétaire et/ou donneur d'ordre resterait pleinement engagé sur les bâtiments, locaux, éléments, dispositions et matériels qui ont été contrôlés ou ne pouvant être contrôlés et leurs conséquences, notamment :

- La responsabilité de l'opérateur ne saurait en aucun cas être engagée et étendue aux conséquences de la mise hors tension de tout ou partie de l'installation ainsi qu'au risque de non réenclenchement de l'appareil de coupure.
- Suite à la fin de la réalisation du diagnostic, en cas d'accident (électrification, électrocution, feu, ...) ou d'incident ayant pour origine une défaillance de toutes ou parties des installations intérieures d'électricité.

6.2 – Identification des bâtiments visités

Le propriétaire nous confirme qu'il n'y a pas d'autres lots, bâtiments ou parties de bâtiments, locaux, pièces autres que ceux des locaux à usage d'habitation située en aval de l'appareil général de commande et de protection de cette installation.

Observations sur les conditions de la visite	Ensemble du bien : Locaux
--	---------------------------

6.3 – Identification des parties du bien (pièces et emplacements) n'ayant pu être visitées et justification :

Il convient au propriétaire de permettre au constatant de lui procurer tous les moyens d'accès à l'ensemble des locaux en toute sécurité et de procéder aux démontages nécessaires. Or ceci n'a pas été le cas pour les lieux et ouvrages cités dans le Nota 1 ci-dessous ; et pour les locaux suivants :

Etage	Locaux	Raisons
	Ensemble du bien	Présence de doublages et coffrages non visitables

NOTA 1: Pour les parties 6.2 et 6.3:

– Sont considérés de fait les lieux non visités : tous réseaux enterrés et leurs accessoires associés (notamment : regard de visite), les volumes et parties d'ouvrage, pièces, caves, toitures ou volumes non sécurisés ou inaccessibles par manque d'accès (dont notamment : tous volumes présentant une hauteur libre inférieure à 0,60m; absence de trappe d'accès pour les combles ou grenier, vide sanitaire; absence de clé de portes ou de trappes ou de cadenas ; travaux en hauteur ; plénum technique ; trappes de combles/grenier de surface inférieure à 0,60m² dont la longueur d'un côté étant au moins de 0,60m et non munie d'une barre d'accrochage d'échelle ; trappes de vide sanitaire de surface inférieure à 0,60m² dont la longueur d'un côté étant au moins de 0,60m et une hauteur libre de 0,60m minimum et 1,30m au droit de canalisations techniques ...), volumes inaccessibles sans démontage ou création d'accès (dont notamment : pas de trappes d'accès, zone située sous l'habillage de baignoire, Gaines techniques, dépose des grilles d'accès impossible sans dégradation, dépose de tuiles ou de couverture pour y aménager une ouverture, ...), sans destruction (dont notamment : intérieures des murs, de planchers, de plafonds, dépose de cimaises, de voliges, de sous toiture ...) ou sans moyens spécifiques d'accessibilité ; et ceci quelques soient les cas en toute sécurité pour l'opérateur de repérage .

– Sont considérés de fait les ouvrages non examinés : matériaux ou ouvrages inaccessibles sans destruction, matériaux ou ouvrages accessibles sans moyens spécifiques d'un tiers ou sans l'aide d'un tiers. Soit : conduits et gaines sur toutes leurs longueurs(dont notamment : conduits de cheminée, conduit d'allure véhiculant des fumées produits de combustion, coffres de gaines techniques, goulottes et boites contenant des matériaux visitables sur toutes sa longueur (comme celles situées sur ou sous isolation en combles), tous conduit de ventilation ou d'extraction d'air, conduits de descente d'eau pluvial et d'eau usées, puits, tous conduits d'allure vertical ou horizontal,...), matériaux sous revêtements collés(dont notamment : linoléum, moquettes,...), encombrés ou masqués, sous faces des parquets, plinthes, cadres, moulures, lambris..., matériaux enfermés dans planchers, murs ou plafonds...,faux-plafonds, faux planchers, et/ou recouverts d'isolant (dont notamment : inaccessibles sans dépose totale de l'isolant, ...), charpentes et autres matériaux rattachés au bâti inclus dans un volume non accessible (dont notamment : pas de trappes d'accès dans un comble/grenier impliquant un détuilage ou une dépose de la couverture pour y aménager une ouverture, pas de trappes d'accès dans un vide sanitaire, ...), charpentes et autres matériaux rattachés au bâti inclus dans un plafond de type rampant (dont notamment : inaccessibles sans dépose totale de la couverture, ...), les lieux encombrés (dont notamment : occupation par des objets sur les sols de la pièce, isolation sur planchers des combles,...) ou masqués par des objets entreposés sur le sol, mur ou plafond, par du mobilier, les stocks de bois de chauffage,...

– Dans le cadre de l'évaluation des risques : pour les points à examiner mentionnés dans l'annexe I de l'arrêté du 28 septembre 2017, lorsque ceux-ci sont à réaliser en hauteur, l'opérateur de repérage met en œuvre le ou les modes opératoires exigés par le Code du Travail. Les moyens d'accès à chacunes des zones présentant des similitudes d'ouvrage (qu'elles soient en hauteur ou pas) doivent être mis à disposition par le donneur d'ordre : il appartient au donneur d'ordre de respecter l'article R. 4323-58 du code du travail qui impose que « les travaux temporaires en hauteur sont réalisés à partir d'un plan de travail conçu, installé ou équipé de manière à préserver la santé et la sécurité des travailleurs. Le poste de travail est tel qu'il permet l'exécution des travaux dans des conditions ergonomiques. ». Pour cela, une approche réglementaire nécessite de toujours hiérarchiser le choix des moyens mis en œuvre, en se référant aux principes de prévention, hiérarchisés dans l'article L4121-2 du Code du Travail.

En conséquence, conformément aux dispositions de l'article 2 de l'arrêté du 28 septembre 2017, les obligations réglementaires ne sont pas remplies et respectées. Ceci constitue une exception d'inexécution au contrat selon les Art. 1219 et 1220 du Code Civil. Des contrôles, mesures et essais complémentaires ont été demandés auprès du propriétaire donneur d'ordre. Le propriétaire donneur d'ordre a indiqué à l'opérateur de repérage ne pas pouvoir mettre en œuvre les moyens d'accès, en toutes sécurité au jour du repérage. L'opérateur de repérage lui a signifié qu'il ne peut donc réaliser par nature à des conclusions à caractère exhaustifs et n'est pas en mesure de réaliser sa mission avec certitude. La responsabilité du propriétaire donneur d'ordre reste intégrale et seule engagée sur les éléments des lieux et ouvrages précités.

Nota 2 : l'opérateur en diagnostic s'engage, sur demande et coût à déterminer, à retourner sur les lieux afin de compléter le constat aux parties d'immeubles bâtis non examinées, dès lors que les dispositions permettant un contrôle en toute sécurité des zones concernées auront été prises par le propriétaire. D'autre part, dans le cas où tous tiers (dont l'acquéreur) ne demande pas préalablement à tous actes, et n'en donne pas suite volontairement, toutes demandes de visites et investigations complémentaires, alors ce dernier rentre dans le champ contractuel.

7 – Conclusion relative à l'évaluation des risques relevant du devoir de conseil de professionnel

Le diagnostic état des installations électriques intérieures des immeubles à usage d'habitation est axé sur la sécurité des personnes par la prévention des risques liés à l'état de l'installation électrique et à son utilisation et **ne constitue en aucun cas un contrôle de conformité de l'installation électrique par rapport à une quelconque réglementation.**

En cas de présence d'anomalies, l'opérateur de diagnostic :

- signale les anomalies correspondantes au propriétaire donneur d'ordre ou à son représentant (la localisation exhaustive de toutes les anomalies n'est pas obligatoire, il est ainsi admis et à titre d'information que l'opérateur de diagnostic ne procède à la localisation que d'une anomalie par point de contrôle concerné, à titre d'exemple) ; et, l'alerte sur la nature des risques encourus en cas d'utilisation de l'installation : électrisation, électrocution, incendie (cf paragraphe 8) ;

- conseille de prendre par le propriétaire, toutes les mesures conservatoires nécessaires à la mise en sécurité des personnes présentes dans les locaux à usage d'habitation et de leurs dépendances.

- conseille en fonction des anomalies identifiées de prendre la ou les mesures conservatoires suivantes pour une mise en sécurité de l'installation :

Nota : Une mise en sécurité n'est pas une mise en conformité par rapport aux règles de la norme NF C 15-100 qui sont exigées pour les travaux neufs et la rénovation totale des installations électriques.

	Anomalies identifiées	
1.	Appareil général de commande et de protection et son accessibilité.	Condamner l'appareil ; prévenir immédiatement le distributeur d'électricité
2.	Dispositif de protection différentielle à l'origine de l'installation ,	Condamner l'appareil général de commande et de protection ; prévenir immédiatement le distributeur d'électricité
	Prise de terre et installation de mise à la terre	Condamner l'installation à partir de l'appareil général de commande et de protection; faire intervenir immédiatement un professionnel électricien qualifié (au minima Qualifelec indice E2)
3.	Dispositif de protection contre les surintensités adapté à la section des conducteurs, sur chaque circuit.	Condamner, pour chaque circuit présentant une anomalie, le ou les disjoncteurs divisionnaires ; faire intervenir immédiatement un professionnel électricien qualifié (au minima Qualifelec indice E2)
4.	La liaison équipotentielle et installation électrique adaptées aux conditions particulières des locaux contenant une douche ou une baignoire.	Condamner à partir du ou des disjoncteurs divisionnaires , l'alimentation de tous les circuits électriques concernés pour la ou les pièces concernées ; faire intervenir immédiatement un professionnel électricien qualifié (au minima Qualifelec indice E2)
5.	Matériels électriques présentant des risques de contacts directs avec des éléments sous tension	Condamner le circuit électrique concerné , à partir du ou des disjoncteurs divisionnaires ; faire intervenir immédiatement un professionnel électricien qualifié (au minima Qualifelec indice E2)
	Protection mécanique des conducteur	Condamner le circuit électrique concerné , à partir du ou des disjoncteurs divisionnaires ; faire intervenir immédiatement un professionnel électricien qualifié (au minima Qualifelec indice E2)
6.	Matériels électriques vétustes, inadaptés à l'usage.	Condamner le circuit électrique concerné , à partir du ou des disjoncteurs divisionnaires ; faire intervenir immédiatement un professionnel électricien qualifié (au minima Qualifelec indice E2)
P1,P2	Appareils d'utilisation situés dans des parties communes et alimentés depuis la partie privative ou inversement.	Condamner à partir du ou des disjoncteurs divisionnaires , le circuit électrique concerné ; faire intervenir immédiatement un professionnel électricien qualifié (au minima Qualifelec indice E2)
P3	Piscine privée, ou bassin de fontaine.	Condamner à partir du ou des disjoncteurs divisionnaires , le circuit électrique concerné ; faire intervenir immédiatement un professionnel électricien qualifié (au minima Qualifelec indice E2)
IC	Socles de prise de courant,	Mettre en œuvre des socles de courant à puits et à obturateurs ; faire intervenir un professionnel électricien qualifié (au minima Qualifelec indice E2)
	Dispositif à courant différentiel résiduel à haute sensibilité.	Mettre en œuvre un ou des dispositifs différentiels à haute sensibilité fonctionnels (30mA avec ampérage adapté aux circuits électriques associés); faire intervenir un professionnel électricien qualifié (au minima Qualifelec indice E2)

– recommande au propriétaire de supprimer les anomalies identifiées (anomalies portant que sur les parties visibles et accessibles en toute sécurité à la date d'intervention du repérage) en faisant intervenir immédiatement un professionnel électricien qualifié (au minima Qualifelec indice E2) afin d'éliminer les dangers qu'elles présentent.

– suite à la fin de la réalisation de l'état de l'installation intérieure d'électricité dans les immeubles à usages d'habitations et de leurs dépendances, signale au propriétaire que sa responsabilité sur les anomalies identifiées (anomalies portant que sur les parties visibles et accessibles en toute sécurité à la date d'intervention du repérage) reste pleinement et intégralement engagée quant aux conséquences de ses propres manquements. En conséquence, l'opérateur en diagnostic immobilier ne pourra être ordonner à la jonction d'un appel en cause par tous tiers.

8 – Explications détaillées relatives aux risques encourus

Description des risques encourus en fonction des anomalies identifiées
<p align="center">Appareil général de commande et de protection</p> <p>cet appareil, accessible à l'intérieur du logement, permet d'interrompre, en cas d'urgence, en un lieu unique, connu et accessible, la totalité de la fourniture de l'alimentation électrique. Son absence, son inaccessibilité ou un appareil inadapté ne permet pas d'assurer cette fonction de coupure en cas de danger (risque d'électrisation, voire d'électrocution), d'incendie ou d'intervention sur l'installation électrique</p>
<p align="center">Dispositif de protection différentielle à l'origine de l'installation</p> <p>ce dispositif permet de protéger les personnes contre les risques de choc électrique lors d'un défaut d'isolement sur un matériel électrique. Son absence ou son mauvais fonctionnement peut être la cause d'une électrisation, voire d'une électrocution.</p>
<p align="center">Prise de terre et installation de mise à la terre</p> <p>Ces éléments permettent, lors d'un défaut d'isolement sur un matériel électrique, de dévier à la terre le courant de défaut dangereux qui en résulte. L'absence de ces éléments ou leur inexistence partielle, peut être la cause d'une électrisation, voire d'une électrocution.</p>
<p align="center">Dispositif de protection contre les surintensités</p> <p>Les disjoncteurs divisionnaires ou coupe-circuit à cartouche fusible, à l'origine de chaque circuit, permettent de protéger les conducteurs et câbles électriques contre les échauffements anormaux dus aux surcharges ou courts-circuits. L'absence de ces dispositifs de protection ou leur calibre trop élevé peut être à l'origine d'incendies.</p>
<p align="center">Liaison équipotentielle dans les locaux contenant une baignoire ou une douche</p> <p>Elle permet d'éviter, lors d'un défaut, que le corps humain ne soit traversé par un courant électrique dangereux. Son absence privilégie, en cas de défaut, l'écoulement du courant électrique par le corps humain, ce qui peut être la cause d'une électrisation, voire d'une électrocution.</p>
<p align="center">Conditions particulières : les locaux contenant une baignoire ou une douche</p> <p>Les règles de mise en œuvre de l'installation électrique à l'intérieur de tels locaux permettent de limiter le risque de chocs électriques, du fait de la réduction de la résistance électrique du corps humain lorsque celui-ci est mouillé ou immergé. Le non-respect de celles-ci peut être la cause d'une électrisation, voire d'une électrocution.</p>
<p align="center">Matériels électriques présentant des risques de contact direct</p> <p>Les matériels électriques dont des parties nues sous tension sont accessibles (matériels électriques anciens, fils électriques dénudés, bornes de connexion non placées dans une boîte équipée d'un capot, matériels électriques cassés, ...) présentent d'importants risques d'électrisation, voire d'électrocution.</p>
<p align="center">Matériels électriques vétustes ou inadaptés à l'usage</p> <p>Ces matériels électriques lorsqu'ils sont trop anciens n'assurent pas une protection satisfaisante contre l'accès aux parties nues sous tension ou ne possèdent plus un niveau d'isolement suffisant. Lorsqu'ils ne sont pas adaptés à l'usage que l'on veut en faire, ils deviennent très dangereux lors de leur utilisation. Dans les deux cas, ces matériels présentent d'importants risques d'électrisation, voire d'électrocution.</p>
<p align="center">Appareils d'utilisation situés dans des parties communes et alimentés depuis les parties privatives</p> <p>Lorsque l'installation électrique issue de la partie privative n'est pas mise en œuvre correctement, le contact d'une personne avec la masse d'un matériel électrique en défaut ou une partie active sous tension, peut être la cause d'électrisation, voire d'électrocution.</p>
<p align="center">Piscine privée ou bassin de fontaine</p> <p>Les règles de mise en œuvre de l'installation électrique et des équipements associés à la piscine ou au bassin de fontaine permettent de limiter le risque de chocs électriques, du fait de la réduction de la résistance électrique du corps humain lorsque celui-ci est mouillé ou immergé.</p>

Informations complémentaires
<p align="center">Dispositif(s) différentiel(s) à haute sensibilité protégeant tout ou partie de l'installation électrique :</p> <p>L'objectif est d'assurer rapidement la coupure du courant de l'installation électrique ou du circuit concerné, dès l'apparition d'un courant de défaut même de faible valeur. C'est le cas notamment lors de la défaillance occasionnelle (telle que l'usure normale ou anormale des matériels, l'imprudence ou le défaut d'entretien, la rupture du conducteur de mise à la terre d'un matériel électrique...) des mesures classiques de protection contre les risques d'électrisation, voire d'électrocution.</p>
<p align="center">Socles de prise de courant de type à obturateurs :</p> <p>L'objectif est d'éviter l'introduction, en particulier par un enfant, d'un objet dans une alvéole d'un socle de prise de courant sous tension pouvant entraîner des brûlures graves et/ou l'électrisation, voire l'électrocution.</p>
<p align="center">Socles de prise de courant de type à puits (15 mm minimum) :</p> <p>La présence de puits au niveau d'un socle de prise de courant évite le risque d'électrisation, voire d'électrocution, au moment de l'introduction des fiches mâles non isolées d'un cordon d'alimentation.</p>

Le présent rapport est établi par une personne dont les compétences sont certifiées par : LCP CERTIFICATION.
Adresse de l'organisme certificateur : 23Bis, rue Thomas Edison 33610 CANEJAN

Le présent rapport est valable jusqu'au 20/09/2026

Cachet de l'entreprise



Dates de visite et d'établissement de l'état

Visite effectuée le 21 septembre 2023
Etat rédigé à TOULOUSE, le 21 septembre 2023

Nom prénom : Mr DARNAUD Benoit

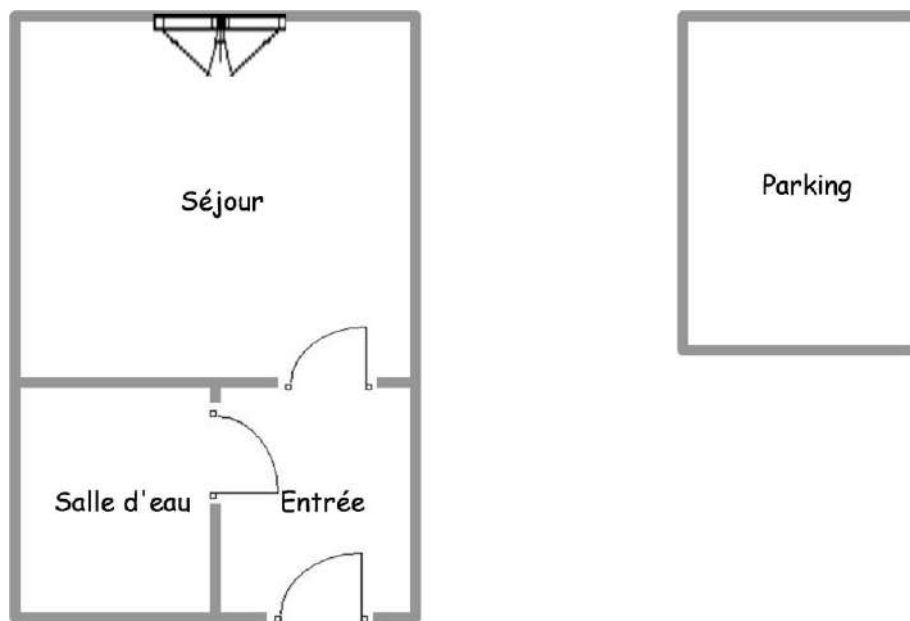
Signature de l'opérateur

A handwritten signature in black ink, appearing to read 'Benoit Darnaud', written over a horizontal line.

Un examen de l'ensemble des lots (sous réserves des informations communiquées par le(s) demandeur(s) privé(s) ou professionnel(s)) objets du présent constat établi à l'occasion de la vente d'un immeuble bâti a été effectué tel que décrit ci-dessus.

- Nota. 1 – CEFAA atteste que : ni la personne citée au premier alinéa de l'article R. 271-3 du code de la construction et de l'habitation, ni son employé ne peut accorder, directement ou indirectement, à l'entité visée à l'article 1er de la loi n° 70-9 du 2 janvier 1970 qui intervient pour la vente ou la location pour laquelle l'un des documents qui doivent être établis dans les conditions prévues à l'article L. 271-6 est demandé, aucun avantage ni rétribution, sous quelque forme que ce soit.
- Nota. 2 – CEFAA atteste que : ni la personne citée au premier alinéa de l'article R. 271-3 du code de la construction et de l'habitation, ni son employé ne peut recevoir, directement ou indirectement, de la part d'une entreprise pouvant réaliser des travaux sur les ouvrages, installations ou équipements sur lesquels porte sa prestation, aucun avantage ni rétribution, sous quelque forme que ce soit.

Schéma



Nota : Document sans échelle ni mesure, non contractuel destiné au repérage des parties de l'immeuble bâti.

Attestation d'assurance

Votre Assurance

■ RC PRESTATAIRES



Assurance et Banque

SARL CEFAA
28 RUE DES TRENTE SIX PONTS
31400 TOULOUSE FR

AGENT
MAMA WALLY ET HUBSCHERLIN

10 ROUTE D'ESPAGNE

31100 TOULOUSE

Tel : 0561 638888

Fax : 0561 639684

Email : AGENCE.WHTOULOUSE@AXA.FR

Portefeuille : 0031180144

Vos références :
Contrat n° 5454587104
Client n° 3116594604

AXA France IARD atteste que :

SARL CEFAA
28 RUE DES TRENTE SIX PONTS
31400 TOULOUSE

est titulaire d'un contrat d'assurance N° 5454587104 ayant pris effet le 01/01/2018
Le présent contrat garantit la ou les activités suivantes :

DIAGNOSTICS TECHNIQUES IMMOBILIERS :

- pour la location : le DAPP (diagnostic amiante partie privatives)
- attestation de superficie Loi CARREZ - Loi ALLUR pour la vente / attestation de superficie habitable pour la location (Loi BOUTIN)

1/ en cas de vente d'un bien immobilier au titre de la construction et de l'habitation
aux 1° à 7° de l'article L. 271-4 du Code de la Construction et de l'habitation

2/ en cas de location de bâtiments à usage principal d'habitation et de livraison de bâtiments neufs au titre de la constitution du dossier de diagnostic technique visé à l'article 3-3 de la loi 89-462 du 6 juillet 1989 modifiée

■ Le constat de risque d'exposition au plomb prévu aux articles L. 1334-5 et L. 1334-6 du Code de la Santé Publique;
■ L'état mentionnant la présence ou l'absence de matériaux ou produits contenant de l'amiante prévu à l'article L. 1334-13 du Code de la Santé Publique;
052620210107
ID

■ L'état relatif à la présence de termites dans le bâtiment prévu à l'article L. 133-6 du Code de la Construction et de l'habitation;

■ L'état de l'installation intérieure de gaz prévu à l'article L. 134-6 du Code de la Construction et

ATTESTATION

de l'habitation;

■ L'état des risques naturels, miniers et technologiques prévu à l'article L125-5 du Code de l'environnement dans les zones mentionnées au même article

■ Le diagnostic de performance énergétique prévu à l'article L. 134-1 du Code de la Construction et de l'habitation;

■ L'état de l'installation intérieure d'électricité prévu à l'article L. 134-7 du Code de la Construction et de l'habitation;

■ L'information sur la présence d'un risque de mécrite prévu à l'article L133-9 du code de la Construction et de l'habitation

Diagnostic technique SRU

Etats des installations d'assainissement non collectif

Valeur vénale

Diagnostic de conformité aux normes de surface et d'habitabilité – prêt à taux zéro

Diagnostic relatif à la présence d'insectes xylophages (autres que termites) et champignons lignivores

Diagnostic normes d'habitabilité dans le cadre de l'alienation de biens immobiliers par des organismes d'habitations à loyer modéré.

Certificats de surface (Loi Carrez)
Etats des lieux locaux

La présente attestation ne peut engager l'Assureur au-delà des limites et conditions du contrat auquel elle se réfère.

La présente attestation est valable pour la période du 01/01/2023 au 01/01/2024 sous réserve des possibilités de suspension ou de résiliation en cours d'année d'assurance pour les cas prévus par le Code des Assurances ou le contrat.

Fait à TOULOUSE le 4 Janvier 2023
Pour la société :

AXA France IARD SA

Société anonyme au capital de 214 999 030 Euros
Siège social : 311, Terrasse de l'Avie - 92727 Nanterre Cedex 772 057 469 R.C.S. Nanterre
Formule n°4 par le Code des assurances - TVA intracommunautaire n° FR 14 722 057 460
Opérations d'assurances exemptées de TVA - art. 261 C-CDI - sauf pour les garanties portées par AXA Assurance

1/2

AXA France IARD SA

Société anonyme au capital de 214 999 030 Euros
Siège social : 311, Terrasse de l'Avie - 92727 Nanterre Cedex 772 057 469 R.C.S. Nanterre
Formule n°4 par le Code des assurances - TVA intracommunautaire n° FR 14 722 057 460
Opérations d'assurances exemptées de TVA - art. 261 C-CDI - sauf pour les garanties portées par AXA Assurance


Certificat de compétences Diagnostiqueur Immobilier
N°1122

Monsieur DARNAUD Benoit

<p>Amiante sans mention Selon arrêté du 24 Décembre 2021</p> <p>DPE individuel Selon arrêté du 24 Décembre 2021</p> <p>Electricité Selon arrêté du 24 Décembre 2021</p> <p>Gaz Selon arrêté du 24 Décembre 2021</p> <p>Plomb sans mention Selon arrêté du 24 Décembre 2021</p> <p>Termites Métropole Selon arrêté du 24 Décembre 2021</p>	<p>Amiante Date d'effet : 03/11/2022 - Date d'expiration : 02/11/2029</p> <p>Diagnostic de performances énergétique Date d'effet : 06/09/2022 - Date d'expiration : 05/09/2029</p> <p>Etat de l'installation intérieure électricité Date d'effet : 03/11/2022 - Date d'expiration : 02/11/2029</p> <p>Etat de l'installation intérieure gaz Date d'effet : 06/09/2022 - Date d'expiration : 05/09/2029</p> <p>Constat du risque d'exposition au plomb Date d'effet : 03/11/2022 - Date d'expiration : 02/11/2029</p> <p>Etat relatif à la présence de termites dans les bâtiments Date d'effet : 16/12/2022 - Date d'expiration : 15/12/2029</p>
---	--



Ce certificat est émis pour servir et valoir ce que de droit,
Edité le 16/12/2022, à Canéjan par MOLEZUN Jean-Jacques Président.

Siège : 23bis, rue Thomas Edison - 33610 CANEJAN
Mail : contact@lcp-certification.fr Site : www : lcp-certification.fr
Tel : 05.33.89.39.30
SIRET : 80914919800024 RCS BORDEAUX Code APE : 7022 Z
En447@ LE CERTIFICAT VO11 du 10-01-2022



Accréditation n° 4-0599
Portée disponible sur
www.cofrac.fr

CONDITIONS PARTICULIERES D'EXECUTION

TEXTES DE REFERENCE

- Ordonnance n°2005-655 du 8 juin 2005 relative au logement et à la construction
- Articles L 271-4 à L 271-6 du Code de la Construction et de l'Habitation
- Article L134-7 du Code la construction et de l'habitation Modifié par Loi n°2006-1772 du 30 décembre 2006 - art. 59
- Décret n° 2008-384 du 22 avril 2008 relatif à l'état de l'installation intérieure d'électricité dans les immeubles à usage d'habitation
- Décret no 2008-1175 du 13 novembre 2008 relatif aux durées de validité des documents constituant le dossier de diagnostic technique et modifiant le code de la construction et de l'habitation.
- Arrêté du 10 aout 2015 modifiant l'arrêté du 8 juillet 2008 définissant le modèle et la méthode de réalisation de l'état de l'installation intérieure d'électricité dans les immeubles à usage d'habitation.
- Arrêté du 28 septembre 2017 définissant le modèle et la méthode de réalisation de l'état de l'installation intérieure d'électricité dans les immeubles à usage d'habitation.
- Pour information : NF C16-600 de juillet 2017

DUREE DE VALIDITE

Conformément à l'Article L271-5 du Code de la Construction et de l'Habitation, la durée de validité des documents prévus aux 1° à 4°, 6°, 7° et 8° du I de l'article L. 271-4 est fixée par décret en fonction de la nature du constat, de l'état ou du diagnostic.

Conformément à l'Article R271-5 du Code de la Construction et de l'Habitation, par rapport à la date de la promesse de vente ou à la date de l'acte authentique de vente de tout ou partie d'un immeuble bâti, les documents prévus aux 1°, 3°, 4° et 6° du I de l'article L. 271-4 doivent avoir été établis depuis : moins de trois ans pour l'état de l'installation intérieure d'électricité.

Norme NF C16-600 de juillet 2017

EXECUTION DE LA MISSION

Le diagnostic a pour objet d'identifier par des contrôles visuels, des essais et des mesures les défauts susceptibles de compromettre la sécurité des personnes, qui peuvent être résolus par la mise en œuvre de travaux réalisés par un installateur électricien qualifié. La localisation précise et exhaustive de toutes les anomalies de l'installation n'est pas requise. Le DIAGNOSTIC ne peut être considéré comme la liste exhaustive des travaux à envisager.

Conformément à la norme NF C16-600 de juillet 2017 domaine d'application du diagnostic porte uniquement sur l'ensemble de l'installation intérieure d'électricité à basse tension des locaux à usage d'habitation. Il est rédigé autant de rapports de diagnostics qu'il existe d'appareils généraux de commande et de protection (AGCP) présents. Les appareils généraux de commande et de protection (AGCP), dédiés exclusivement à l'injection d'énergie électrique sur le réseau public de distribution, ne sont pas concernés par cette disposition. Le domaine d'application comprend les circuits extérieurs alimentés depuis l'appareil général de commande et de protection de l'installation intérieure, comme par exemple, l'éclairage des jardins, le portail, etc.

L'absence d'appareil général de commande et de protection ne dispense pas de la réalisation d'un diagnostic.

Le diagnostic concerne l'ensemble des circuits à basse tension et natures de courant associés en vue de l'utilisation de l'énergie électrique. Il concerne également la partie de l'installation de branchement située dans la partie privative, ainsi que les parties d'installation privative éventuellement situées dans des parties communes.

Sont exclus du champ d'application les circuits de téléphonie, de télévision, de réseau informatique, de vidéophonie, de centrale d'alarme, etc. lorsqu'ils sont alimentés en régime permanent sous une tension ≤ 50 v en courant alternatif et 120 v en courant continu. Les postes à haute tension privés et les installations à haute tension éventuellement associées sont exclus du domaine d'application. Le diagnostic ne concerne ni les matériels d'utilisation autres que fixes, ni les circuits internes des matériels d'utilisation fixes, destinés à être reliés à l'installation électrique fixe. L'intervention de l'opérateur de diagnostic ne porte que sur les constituants visibles, visitables de l'installation au moment du diagnostic. Elle s'effectue sans déplacement de meubles ni démontage de l'installation électrique ni destruction des isolants des câbles, hormis les exceptions mentionnées dans la fiche b.4 du présent document. Dans ce contexte, la localisation exhaustive de toutes les anomalies n'est pas obligatoire. Il est ainsi admis que l'opérateur de diagnostic ne procède à la localisation que d'une anomalie par point de contrôle concerné, à titre d'exemple. L'intervention de l'opérateur de diagnostic ne préjuge pas de l'usage et des modifications ultérieures de l'installation électrique. Les installations de stockage par batteries ou de production d'énergie électrique du générateur jusqu'au point d'injection au réseau public de distribution d'énergie ou au point de raccordement à l'installation intérieure ne sont pas couvertes par le présent document, mais sont notées en constatations diverses dans le rapport de diagnostic comme n'ayant pas été vérifiées.

- L'intervention s'effectue sans déplacement de meubles ni démontage de l'installation électrique, ni destruction des isolants des câbles, hormis exception mentionnée dans la fiche B4 de la NF C16-600 de juillet 2017 (retrait du capot du tableau électrique s'il est réalisable et sans que la responsabilité de l'opérateur puisse être engagée quant aux conséquences de ce retrait).

- L'opérateur de diagnostic est missionné pour effectuer les contrôles prévus. Il n'est pas missionné pour intervenir sur l'installation (dépannage, réparation, modification, etc.) et aucune demande ne peut lui être formulée dans ce sens.

Le diagnostic ne porte pas sur le fonctionnement des installations électriques mais sur son état apparent visant la sécurité des personnes et des biens.

Obligations du donneur d'ordre :

- Le donneur d'ordre ou son représentant, informe préalablement par écrit l'opérateur de : - la localisation du (ou des) bâtiment(s) (département, commune adresse, lieu-dit, voie et numéro, étage, références cadastrales, règlement de copropriété) ; - la nature du bâtiment (appartement, maison individuelle, bâtiment isolé, mitoyenneté) ; - l'usage du bâtiment (habitation ou autre) ; - le type de bâtiment(structure) et son âge ; - le nombre de logements ; - le nombre de pièces à examiner ; - l'existence de combles, de vide sanitaire et leur accessibilité ; - son identité complète, sa domiciliation, ceux du (ou des) propriétaires et destinataires du rapport.

- Le donneur d'ordre ou son représentant, informe par écrit l'occupant de la nécessité de mise hors tension de tout ou partie de l'installation pour la réalisation du diagnostic et la nécessité pour l'occupant de mettre lui-même hors tension les équipements qui pourraient être sensibles à la mise

hors tension ou qui risqueraient d'être endommagés lors de la remise sous tension (dispositifs médicaux, appareils programmables, etc.). De même, le donneur d'ordre ou son représentant signale à l'opérateur les parties qui ne doivent pas être mises hors tension et les motifs de ces impossibilités.

- Pendant toute la durée du diagnostic, le donneur d'ordre ou son représentant :
 - s'assure que les locaux, leurs dépendances et les matériels électriques soient accessibles,
 - s'assure que l'installation est alimentée en électricité si celle-ci n'a pas fait l'objet d'une interruption de fourniture par le distributeur.
 - s'assure l'accessibilité des parties communes, alimentées depuis la partie privative ou alimentant une partie privative, visées par le diagnostic.

Si l'une des conditions indiquées ci-dessus n'est pas satisfaite ou si les vérifications nécessitant une coupure ne peuvent pas être réalisées, le diagnostic ne pourra être réalisé dans son intégralité.

Obligations de l'opérateur de diagnostic :

- L'opérateur a pour obligation de signaler dans le rapport les constituants ou parties non visibles, non visitables, non mesurables, dispositions non vérifiables.

- L'intervention de l'opérateur de diagnostic ne porte que sur les constituants visibles, visitables de l'installation au moment du diagnostic. Elle s'effectue, sans déplacement de meubles ni démontage de l'installation électrique (hormis le démontage des capots des tableaux électriques lorsque cela est possible) ni destruction des isolants des câbles : des éléments dangereux de l'installation intérieure d'électricité peuvent ne pas être repérés, notamment :

- les parties de l'installation électrique non visibles (incorporées dans le gros œuvre ou le second œuvre ou masquées par du mobilier), non visibles ou non démontables ou nécessitant un démontage ou une détérioration pour pouvoir y accéder (boîtes de connexion, conduits, plinthes, goulottes, huisseries, éléments chauffants incorporés dans la maçonnerie, luminaires des piscines plus particulièrement) ;

Le propriétaire et/ou donneur d'ordre veillera par lui-même et dans son propre intérêt au déplacement des meubles et appareils encastrables, au retrait et à la remise en place des capots des tableaux électriques, à la visibilité de la section des conducteurs alimentant les circuits, ainsi qu'à l'accessibilité aisée des locaux et matériels à examiner.

- les parties non visibles ou non accessibles des tableaux électriques après démontage de leur capot ;

- inadéquation entre le courant assigné (calibre) des dispositifs de protection contre les surintensités et la section des conducteurs sur toute la longueur des circuits.

- L'opérateur rappelle que sa responsabilité est limitée aux points effectivement vérifiés, et qu'elle ne saurait en aucun cas être étendue aux conséquences de la mise hors tension de tout ou partie de l'installation ainsi qu'au risque de non réenclenchement d'un appareil de coupure.

- L'opérateur attire ici tout particulièrement votre attention sur les conséquences de découvertes d'anomalies :

Certaines d'entre elles (risque de contact direct avec le courant électrique notamment) peuvent donner lieu à des mesures conservatoires que le propriétaire devra faire prendre sans délai.

Ces mesures ont pour objectif de soustraire l'occupant, ou futur occupant, au risque majeur représenté par l'anomalie constatée.

Ces mesures conservatoires doivent être signalées à toute personne fréquentant le logement ou local concerné.

Le contenu de ces mesures et les anomalies concernées sont transmises au professionnel chargé de leur mise en œuvre et/ou des travaux de remise en sécurité.

NOTA : Dans le cas où le « Client » n'aurait pas effectué le règlement intégral de la facture correspondante, suivant le contrat de prestations de service, du présent Dossier de Diagnostic Technique comprenant les diagnostics techniques réalisés dans les conditions définies par les dispositions réglementaires qui les régissent:

- Le présent Dossier de diagnostic technique SERA EXCLU de tous domaines de l'Assurance obligatoire relevant de la police d'assurance du « Prestataire » suivant les Art. L.271-4 à -6, Art. R. 271-2. du Code de la construction et de l'habitation.
- En conséquence, le présent Dossier de diagnostic technique, fourni par le « Client » vendeur, ne pourra être annexé à la promesse de vente ou, à défaut de promesse, à l'acte authentique de vente. Dans le cas de son utilisation par le « Client », mandataires ou tous tiers, cela relèvera de l'Art. 441-1 du Code Pénal. De plus, elle exonère de fait le « Prestataire » de la responsabilité au titre des articles 1792 du Code Civil.
- En conséquence, le « Prestataire » ne pourra être ordonné à la jonction d'un appel en cause par tous tiers.
- En conséquence, le « Prestataire » ne pourra s'entendre condamner à relever et garantir le « Client » à toutes condamnations qui pourraient être prononcées à leur encontre en principal, frais et accessoires.

NOTA : S'il souhaite rendre opérante une clause d'exonération de vice caché, ou faire valider le respect de ses obligations, le Propriétaire-vendeur, ou le Mandataire (Mandataire professionnel de l'immobilier, ou Officier public ou ministériel assermenté) du ou des propriétaires, doit demander préalablement tous autres contrôles ou expertises qui, même non obligatoire, visent les domaines susceptibles d'être invoqués par le ou les tiers, notamment le tiers-acquéreur.

À défaut, seule la responsabilité du Propriétaire-vendeur sera engagée quant aux conséquences de ses propres manquements.

CONTRAT DE MISSION :

ETAT DES INSTALLATIONS ELECTRIQUES INTERIEURES DES IMMEUBLES A USAGE D'HABITATION

Article 1 – ORDRE DE MISSION

Entre ;
CEFAA, entreprise individuelle, de nom commercial CEFAA, ayant son siège au 297 route de Seysses 31100 Toulouse, N° SIRET : 493 435 358 00012, ayant pour compagnie d'assurance: AXA - N° de police : 54587104, et s'engageant sur l'honneur selon l'article R. 271-3 du code de la construction et de l'habitation être en situation régulière au regard de l'article L. 271-6 du même code, ci-après désigné le « Prestataire », ou « l'Opérateur en Diagnostic Immobilier (ODI) »; et
Le donneur d'ordre « Propriétaire vendeur » du « Bien », ou le « Mandataire », ou le « Mandataire Professionnel » (Mandataire professionnel de l'immobilier, ou Officier public ou ministériel assermenté) du ou des propriétaires, ci-après désigné le « Client » ;
il a été convenu:
La présente mission est un contrat de prestations de service synallagmatique ayant pour objet l'établissement d'un rapport d'état des installations électriques intérieures des immeubles à usage d'habitation, dans le cadre de la vente du « Bien » de type Appartement à réaliser à l'adresse du « Bien » ci-dessous désigné; afin que le « Client » respecte ses obligations suivant l' art. L271-4 du Code de la Construction et de l'Habitat. Le « Client » déclare jouir de la capacité et des pouvoirs pour conclure le présent contrat.
Le « Client » reconnaît avoir pris connaissance et accepte sans réserve les conditions générales et particulières de vente et d'exécutions du « Prestataire ». Ainsi, et par la production et la livraison du présent dossier, le contrat est de fait accepté sans réserve par le « Client ». Le « Client », doit dans le cadre de la mission de l'« ODI », lui assurer un accès sécurisé à toutes les parties du « Bien », lui fournir tous documents et informations utiles au déroulement de la mission.
Le « Client » a été informé au préalable de ses obligations contractuelles envers les tiers.

OBJET de la Mission	Contrat de prestation de service : Diagnostic Immobilier
---------------------	--

DATE de l'Ordre de Mission	21 septembre 2023
----------------------------	-------------------

DATE prévisionnelle de la visite	A déterminer en accord avec le « Client »
----------------------------------	---

Ce dossier est la propriété du PROPRIETAIRE Vendeur :

IDENTITÉ	Monsieur XXX
----------	---------------------

ADRESSE	9 RUE LOUIS COLAS 64600 ANGLET
---------	-----------------------------------

Ce dossier de Diagnostic Technique, ainsi que les rapports et documents associés, est exclusivement délivré au « propriétaire » cité en référence en vue de la réitération par acte authentique de la vente du « bien » immobilier désigné ci-dessous, et ne pourra être utilisé ni à d'autres fins, ni par quiconque ultérieurement, ni avant le paiement intégral de la facture correspondante. Ne constitue un paiement au sens de la présente disposition contractuelle, que l'encaissement effectif du titre créant l'obligation de payer. (Clause de réserve de propriété - Loi 80-335 du 12.05.1980)

Article 2 – Rappel des textes réglementaires et normatifs s'appliquant à la mission :

- L'Ordonnance 2005-665 du 8 juin 2005 relative au diagnostic technique et ses textes d'application ;
- Articles L134-7, R134-10 à 13 du Code de la Construction et de l'Habitation ;
- loi n°2006-872 portant engagement national pour le logement, dite loi ENL ;
- Décret n°2008-384 du 22 avril 2008 relatif à l'état de l'installation intérieure d'électricité
- Décret n°2008-1175 du 13 novembre 2008 fixe la durée de validité du rapport de diagnostic de l'installation électrique
- Arrêté du 8 juillet 2008 en application du décret du 22 avril 2008, il définit le modèle et la méthode de réalisation de l'état de l'installation intérieure d'électricité dans les immeubles à usage d'habitation.
- Arrêté du 10 aout 2015 modifiant l'arrêté du 8 juillet 2008 définissant le modèle et la méthode de réalisation de l'état de l'installation intérieure d'électricité dans les immeubles à usage d'habitation.
- La norme NF C16-600 de juillet 2017

Article 3 – DESIGNATION DU BIEN IMMOBILIER

ADRESSE exacte du bien à diagnostiquer	90 RTE. DE NARBONNE 31400 TOULOUSE
--	---------------------------------------

Dans le cadre d'un « Bien » en copropriété

RÉFÉRENCES DE COPROPRIÉTÉ	Sans objet _ 90,
---------------------------	------------------

PRÉCISION D'ACCÈS AU BIEN IMMOBILIER	Etage : 4ème, Porte : 91
--------------------------------------	--------------------------

Le « Prestataire » transcrit dans ce rapport les informations communiquées par le « Client ». La vérification de la conformité du titre de propriété et du règlement de copropriété n'entre pas dans le cadre de la mission.

Article 4 – Conditions générales de réalisation:

Pour permettre au « Prestataire » de mener à bien sa mission, le « Client » doit fournir les éléments suivants :

- commune, adresse du site, référence cadastrale et n° de lot le cas échéant ;

Pour chaque bâtiment :

- usage (habitation, commercial, etc.) ;

- nature (maison individuelle, bâtiment isolé, mitoyenneté, etc.) ;

- type (ossature, pierre de taille, etc.) et âge ;

- nombre de logements ;

- nombre de pièces ou de salles ;

- accessibilité des parties de bâtiment, ouvrages, parties d'ouvrage et éléments à examiner ;

- historique (Consuel, dossier des ouvrages exécutés, certificat d'entretien, travaux de rénovation, réhabilitation).

• s'assurer que tous les locaux et leurs dépendances sont accessibles en toutes sécurités et sans encombrement lors du repérage ; fournir les moyens nécessaires à mettre en œuvre pour accéder à certains composants ou parties de composants à inspecter.

• mettre le « Prestataire » en rapport avec toutes personnes concernées par le repérage in situ et les informer de leurs obligations ;

1 Domaine d'application

Le champ d'application du diagnostic porte uniquement sur l'ensemble de l'installation intérieure d'électricité à basse tension des locaux à usage d'habitation située en aval de l'appareil général de commande et de protection de cette installation.

Il est rédigé autant de rapports de diagnostics qu'il existe d'appareils généraux de commande et de protection présents. Les appareils généraux de commande et de protection, dédiés exclusivement à l'injection d'énergie électrique sur le réseau public de distribution, ne sont pas concernés par cette disposition.

Le domaine d'application comprend les circuits extérieurs alimentés depuis l'appareil général de commande et de protection de l'installation intérieure, comme par exemple, l'éclairage des jardins, le portail, etc.

L'absence d'appareil général de commande et de protection ne dispense pas de la réalisation d'un diagnostic.

Le diagnostic concerne l'ensemble des circuits à basse tension et natures de courant associés en vue de l'utilisation de l'énergie électrique. Il concerne également la partie de l'installation de branchement située dans la partie privative.

Hormis pour les piscines et les locaux contenant une baignoire ou une douche, sont exclus du champ d'application les circuits de communication, de signalisation et de commande alimentés en très basse tension de sécurité (TBTS) sous une tension < 50 V en courant alternatif et 120 V en courant continu. Sont notamment exclus les circuits de téléphonie, de télévision, de réseau informatique, de vidéophonie, de centrale d'alarme, etc.

Le diagnostic ne concerne pas les matériels d'utilisation amovibles, ni les circuits internes des matériels d'utilisation fixes, destinés à être reliés à l'installation électrique fixe.

L'intervention de l'opérateur de diagnostic ne porte que sur les constituants visibles, visitables de l'installation au moment du diagnostic. Elle s'effectue, sans déplacement de meubles ni démontage de l'installation électrique ni destruction des isolants des câbles, hormis les exceptions mentionnées dans la fiche B.4 de la NF C16-600 de juillet 2017. L'intervention du contrôleur ne préjuge pas de l'usage et des modifications ultérieures de l'installation électrique

Les installations de production d'énergie électrique du générateur jusqu'au point d'injection au réseau public de distribution d'énergie ou au point de raccordement à l'installation intérieure ne sont pas couvertes par le présent diagnostic, mais sont notées en constatations diverses dans le rapport de diagnostic comme n'ayant pas été vérifiées.

4.2 Obligations du donneur d'ordre

Le donneur d'ordre est une personne physique ou morale, propriétaire du logement concerné ou son mandataire, qui fait appel à l'opérateur de diagnostic pour la réalisation du diagnostic de l'installation électrique intérieure concernée.

✓ Préalablement à la réalisation du diagnostic, le donneur d'ordre, ou son représentant :

• informe, ou fait informer par l'opérateur de diagnostic, les occupants éventuels des locaux de la date et de l'heure du diagnostic

• conseille aux occupants éventuels d'être présents lors du diagnostic

• **Fournir une autorisation à l'opérateur de diagnostic à prendre toutes dispositions pour garantir la sécurité des personnes durant la réalisation de l'état de l'installation intérieure d'électricité ;**

✓ Leur demande ou, s'il est lui-même l'occupant, fait en sorte :

• de s'assurer de la possibilité de mettre hors tension toute ou partie de l'installation pour la réalisation du diagnostic ;

• de signaler à l'opérateur de diagnostic les parties de l'installation qui ne doivent pas être mises hors tension et les motifs de cette impossibilité (matériel de surveillance médicale, alarmes, etc.) ;

• que les équipements qui pourraient être sensibles à une mise hors tension (matériels programmables par exemple) ou risqueraient d'être détériorés lors de la remise sous tension (certains matériels électroniques, de chauffage, etc.) soient mis hors tension par l'occupant, préalablement au diagnostic.

✓ Pendant toute la durée du diagnostic, le donneur d'ordre ou son représentant :

• fait en sorte que tous les locaux et leurs dépendances sont accessibles, y compris les bassins de fontaines et les locaux techniques des piscines ;

• s'assure que l'installation est alimentée en électricité, si celle-ci n'a pas fait l'objet d'une interruption de fourniture par le gestionnaire du réseau public de distribution ;

• s'assure que les parties communes, où sont situées des parties d'installation visées par le diagnostic, sont accessibles.

4.3 Obligations de l'opérateur de diagnostic

Si l'une des conditions du 4.2 n'est pas satisfaite ou si les vérifications nécessitant une coupure ne peuvent pas être réalisées, le diagnostic ne peut être réalisé en totalité ; l'opérateur de diagnostic doit consigner dans le rapport de visite chaque impossibilité et les motifs correspondants.

Par ailleurs, l'opérateur de diagnostic doit :

- attirer l'attention du donneur d'ordre sur le fait que sa responsabilité resterait pleinement engagée en cas d'accident ou d'incident ayant pour origine une défaillance de toute ou partie de l'installation n'ayant pu être contrôlée ;
- rappeler au donneur d'ordre que sa responsabilité d'opérateur de diagnostic :
 - est limitée aux points effectivement vérifiés ;
 - ne saurait en aucun cas être étendue aux conséquences de la mise hors tension de toute ou partie de l'installation qui ne lui aurait pas été signalée préalablement au diagnostic ;
 - ne peut être étendue au risque de non réenclenchement de ou des appareils de coupure et de protection.
- conseiller le ou les occupants d'être présent(s) ou représenté(s) lors du diagnostic afin, notamment, de pallier les éventuels désagréments ou dommages consécutifs aux coupures et aux remises sous tension de l'installation.

❖ De plus :

- nous demandons au propriétaire d'assurer l'accessibilité en toute sécurité à tous les éléments suivants : volumes et parties d'ouvrage, pièces, caves, charpentes ou volumes non sécurisés ou inaccessibles par manque d'accès (dont notamment : absence de trappe d'accès pour les combles ou grenier, vide sanitaire; absence de clé de portes ou de trappes ou de cadenas ; hauteur supérieure à 3m ; plénum technique ; trappes de combles/grenier de surface inférieure à 0,60m² dont la longueur d'un côté étant au moins de 0,60m et non munie d'une barre d'accrochage d'échelle ; trappes de vide sanitaire de surface inférieure à 0,60m² dont la longueur d'un côté étant au moins de 0,60m et une hauteur libre de 0,60m minimum et 1,30m au droit de canalisations techniques ,...), volumes inaccessibles sans démontage (dont notamment : pas de trappes d'accès, zone située sous l'habillage de baignoire, Gains non contrôlés : dépose des grilles d'accès impossible sans dégradation, dépose de tuiles ou de couverture pour y aménager une ouverture, ...), sans destruction (dont notamment : dépose de voliges, de plancher,...) ou sans moyens spécifiques d'accessibilité ; et ceci quelques soient les cas en toute sécurité pour l'opérateur en diagnostic immobilier .
- nous demandons au propriétaire d'assurer l'accessibilité en toute sécurité à tous les éléments suivants : matériaux ou ouvrages inaccessibles sans destruction, matériaux ou ouvrages accessibles sans moyens spécifiques ou sans l'aide d'un tiers. Soit : matériaux sous revêtements collés(dont notamment : linoleum, moquettes,...), encombrés ou masqués, sous faces des parquets, plinthes, cadres, moulures, lambris..., bois enfermés dans planchers, murs ou plafonds..., faux planchers recouverts d'isolant (dont notamment : inaccessibles sans dépose totale de l'isolant, ...), charpentes et autres matériaux rattachés au bâti inclus dans un volume non accessible (dont notamment : pas de trappes d'accès dans un comble/grenier impliquant un détuilage ou une dépose de la couverture pour y aménager une ouverture, pas de trappes d'accès dans un vide sanitaire, ...), charpentes et autres matériaux rattachés au bâti inclus dans un plafond de type rampant (dont notamment : inaccessibles sans dépose totale de la couverture, ...), les lieux encombrés (dont notamment : occupation par des objets sur les sols de la pièce, ...) ou masqués par du mobilier, les stocks de bois de chauffage,...

Article 5 – Modalités d'investigation

Le « Prestataire » met en œuvre tous les moyens notamment humains, organisationnels et techniques, nécessaires à la bonne exécution de la mission qui lui est confié.

Le « Prestataire » s'engage à confier la mission à une ou plusieurs personnes physiques répondant aux critères d'indépendance, d'assurance d'impartialité et de certifications des compétences fixés par la réglementation (notamment article L271-6 du CCH). Ces personnes : prennent en compte les éléments remis ou communiqués par le « Client » ; organisent un cheminement logique permettant la visite systématique de toutes les parties du « Bien » faisant partie du périmètre de repérage.

Article 6 – Rémunération et délais :

- La mission sera réalisée moyennant la somme intégrée dans le contrat de prestations de service : diagnostics Immobiliers, majorée éventuellement des couts variables de la mission (prélèvements, analyses, etc...).
- Le délai de livraison du rapport d'état du bâtiment relatif à la présence de termites est de 48 heures, hors complément de résultats d'analyses (Prévoir un délai d'environ 30 jours ouvrés si analyse(s) en laboratoire).
- Modalités de paiement : paiement immédiat à la fin de la visite du bien.

Cachet de l'entreprise
Signature de Mr DARNAUD Benoit Opérateur de



Diagnostic Immobilier :

Date de commande : 21 septembre 2023

Signature « Client », précédée de la mention « bon pour accord »

Attestation sur l'honneur

Je soussigné Mr DARNAUD Benoit de la société Cabinet CEFAA atteste sur l'honneur être en situation régulière au regard des articles cités ci-dessous :

« Art. R. 271-1. - Pour l'application de l'article L. 271-6, il est recouru soit à une personne physique dont les compétences ont été certifiées par un organisme accrédité dans le domaine de la construction, soit à une personne morale employant des salariés ou constituée de personnes physiques qui disposent des compétences certifiées dans les mêmes conditions.

« La certification des compétences est délivrée en fonction des connaissances techniques dans le domaine du bâtiment et de l'aptitude à établir les différents éléments composant le dossier de diagnostic technique.

« Les organismes autorisés à délivrer la certification des compétences sont accrédités par un organisme signataire de l'accord européen multilatéral pris dans le cadre de la coordination européenne des organismes d'accréditation. L'accréditation est accordée en considération de l'organisation interne de l'organisme en cause, des exigences requises des personnes chargées des missions d'examineur et de sa capacité à assurer la surveillance des organismes certifiés. Un organisme certificateur ne peut pas établir de dossier de diagnostic technique.

« Des arrêtés des ministres chargés du logement, de la santé et de l'industrie précisent les modalités d'application du présent article.

« Art. R. 271-2. - Les personnes mentionnées à l'article L. 271-6 souscrivent une assurance dont le montant de la garantie ne peut être inférieur à 300 000 euros par sinistre et 500 000 euros par année d'assurance.

« Art. R. 271-3. - Lorsque le propriétaire charge une personne d'établir un dossier de diagnostic technique, celle-ci lui remet un document par lequel elle atteste sur l'honneur qu'elle est en situation régulière au regard des articles L. 271-6 et qu'elle dispose des moyens en matériel et en personnel nécessaires à l'établissement des états, constats et diagnostics composant le dossier.

« Art. R. 271-4. - Est puni de l'amende prévue pour les contraventions de la cinquième classe le fait :

« a) Pour une personne d'établir un document prévu aux 1° à 4° et au 6° de l'article L. 271-4 sans respecter les conditions de compétences, d'organisation et d'assurance définies par les articles R. 271-1 et R. 271-2 et les conditions d'impartialité et d'indépendance exigées à l'article L. 271-6 ;

« b) Pour un organisme certificateur d'établir un dossier de diagnostic technique en méconnaissance de l'article R. 271-1 ;

« c) Pour un vendeur de faire appel, en vue d'établir un document mentionné aux 1° à 4° et au 6° de l'article L. 271-4, à une personne qui ne satisfait pas aux conditions de compétences, d'organisation et d'assurance définies aux articles R. 271-1 et R. 271-2 ou aux conditions d'impartialité et d'indépendance exigées à l'article L. 271-6.

« La récidive est punie conformément aux dispositions de l'article 132-11 du code pénal. »

Mr DARNAUD Benoit



Etat des risques et pollutions

aléas naturels, miniers ou technologiques, sismicité, potentiel radon et sols pollués

Cet état, établi par le propriétaire vendeur ou le bailleur, est destiné à être en **annexe** d'un contrat de vente ou de location d'un immeuble.

Formulaires disponibles : suivant l'Arrêté du 9 juin 2021 portant modification de l'arrêté du 13 octobre 2005 portant définition du modèle d'imprimé pour l'établissement de l'état des risques naturels et technologiques ; ou, sur le site de la Préfecture de la commune concernée.

Comment remplir l'Etat des risques et pollutions ?

2 étapes :

D'une part compléter **les informations relatives à l'immeuble**, les informations contenues dans l'arrêté préfectoral et dans les documents de référence : situation au regard du ou des plans de prévention, nature des risques encourus et sismicité locale, à compléter par le propriétaire-vendeur ou le bailleur.

Toutes les informations sont disponibles en mairie de votre commune. Elle peuvent aussi être disponibles en Préfecture de votre commune ou sur le site erial.georisques.gouv.fr/#/ proposé et édité par le Ministère de la Transition écologique.

Informations que vous devez compléter :

Selon le cas, voici les lignes où vous devez cocher une case sur le modèle ci-joint

SITUATION DE L'IMMEUBLE AU REGARD D'UN PLAN DE PREVENTION DES RISQUES NATURELS [PPR N], DES RISQUES MINIERES [PPR M], DES RISQUES TECHNOLOGIQUES [PPR T]

Tout bien immobilier loué ou vendu répondant à au moins une des deux conditions suivantes doit faire l'objet d'un état des risques naturels, miniers et technologiques :

- le bien est situé dans une commune ayant un niveau de sismicité supérieur à 2 ;
- le bien est situé dans le périmètre d'un Plan de Prévention des Risques Naturels (PPRn), miniers (PPRm) ou technologiques (PPRt) prescrit ou approuvé

Ces informations, disponibles auprès de la Préfecture, sont selon le cas à reporter sur le modèle joint. Il appartient au propriétaire-vendeur ou au bailleur d'en vérifier la concordance avec les informations disponibles auprès de votre Mairie. En cas de litige, seules les documentations, informations et cartographies en version papier disponibles en Mairie font foi.

L'immeuble est situé dans le **périmètre** d'un PPR **N**, PPR **M**, PPR **T**, 1 **oui** **non**

¹ si **oui**, les risques naturels pris en compte sont liés à : (indication des risques recensés dans le périmètre d'un PPR)

La première étape de l'élaboration du PPR consiste à délimiter les espaces qui seront étudiés, cartographiés et réglementés. Le décret 95-1089 du 5 octobre 1995 précise dans son article 2 que « l'arrêté prescrivant l'établissement d'un plan de prévention des risques naturels prévisibles détermine le périmètre mis à l'étude et la nature des risques pris en compte ». Cependant ce périmètre doit s'inscrire dans un espace géographique homogène : le bassin de risque.

Par exemple pour le risque inondation : Le bassin de risque correspond à une entité géographique cohérente au regard des critères topographiques, géologiques, morphologiques et hydrodynamiques dont l'occupation conduit à exposer les hommes, les biens ou les activités aux aléas d'inondation. Le périmètre doit aussi comprendre les zones non directement exposées aux risques mais où des constructions, des ouvrages, des aménagements ou des exploitations agricoles, forestières, artisanales, commerciales ou industrielles pourraient aggraver des risques ou en provoquer de nouveaux (Loi N° 87-565 du 22 juillet 1987 modifiée article 40-1).

Ce raisonnement conduit normalement à définir un périmètre d'étude pluri-communal pouvant parfois couvrir de vastes territoires.

Dans tous les cas, le périmètre d'étude du plan de prévention ne préjuge pas des zones qui seront réglementées par le PPR et qui pourront effectivement porter sur tout ou partie de la zone prescrite, en fonction des aléas et des enjeux existants ou futurs.

Le périmètre d'un plan de prévention est donc distinct des plans de zonage des aléas contenu dans le périmètre d'un PPR.

Grâce aux informations et aux cartographies disponibles dans le Document d'Information Communal sur les Risques Majeurs (DICRIM) de la commune, déterminez quelles procédures (3) et quels risques (4) vous concernent. Si aucune cartographie n'est encore disponible pour un PPRn (phase de prescription, par exemple), considérez par défaut l'immeuble comme étant concerné par le PPR, donc dans le périmètre de la procédure PPR (cochez Oui) du risque correspondant (cochez la case ad hoc).

LES PRESCRIPTIONS DE TRAVAUX

Le formulaire exige une information sur l'existence de prescriptions de travaux associée aux PPR naturels, miniers ou technologiques du bien situé dans une zone de risque pour lequel il existe un plan de prévention approuvé. En effet, à chaque PPR approuvé est associé un règlement qui doit être consulté pour compléter l'information relative à l'existence d'une prescription de travaux. Cette information, si elle n'était pas disponible sur le site de la préfecture, nécessite une consultation dans les locaux de la préfecture ou de la Mairie concernée. Conformément au Décret n° 2022-1289 du 1er octobre 2022 relatif à l'information des acquéreurs et des locataires sur les risques : vous devez fournir pour chacun des plans de prévention des risques mentionnés aux 1° à 4° de l'article R. 125-23 dans le périmètre duquel se trouve le bien, un extrait de document graphique situant ce bien par rapport au zonage réglementaire et l'extrait du règlement le concernant (disponible en mairie), ainsi qu'une information indiquant si des travaux sont prescrits par ce règlement (disponible sur le permis de construire) pour ce bien et s'ils ont été réalisés.

La réalisation des travaux prescrits par le règlement relève quant à elle de la responsabilité unique du propriétaire, conformément à l'Article R562-5 du Code de l'environnement.

Situation de l'immeuble au regard d'un ou plusieurs plans de prévention de risques naturels [PPR N]

L'immeuble est concerné par des prescriptions de travaux dans le règlement du ou des PPR naturels 2 **oui** **non**

² si **oui**, les travaux prescrits par le règlement du ou des PPR naturels ont été réalisés **oui** **non**

Situation de l'immeuble au regard d'un plan de prévention des risques miniers [PPR M]

L'immeuble est concerné par des prescriptions de travaux dans le règlement du ou des PPR naturels ⁴ **oui** **non**

⁴ si **oui**, les travaux prescrits par le règlement du ou des PPR naturels ont été réalisés **oui** **non**

Situation de l'immeuble au regard d'un plan de prévention des risques technologiques [PPR T]

L'immeuble est concerné par des prescriptions de travaux dans le règlement du ou des PPR naturels ⁶ **oui** **non**

⁶ si **oui**, les travaux prescrits par le règlement du ou des PPR naturels ont été réalisés **oui** **non**

SITUATION DE L'IMMEUBLE AU REGARD D'UN PLAN DE PREVENTION DES RISQUES TECHNOLOGIQUES [PPR T]

L'immeuble est situé en secteur d'expropriation ou de délaissement **oui** **non**

Secteur d'expropriation : procédure par laquelle le propriétaire d'un bien immobilier, se situant dans un secteur délimité par le PPRT (zone exposée à un risque présentant un danger très grave pour la vie humaine), est forcé de le céder à la collectivité compétente (commune ou établissement public de coopération intercommunale), moyennant indemnité.

Le droit de délaissement est un droit accordé aux propriétaires d'un bien immobilier se situant dans un secteur délimité par le PPRT (zone exposée à un risque fort présentant un danger grave pour la vie humaine). Ils peuvent alors demander à la commune (ou EPCI compétent) le rachat de leur bien immobilier, à un prix qui ne tient pas compte de la dévalorisation liée au risque encouru. Le droit de délaissement peut être instauré, dans les secteurs délimités par le PPRT, par délibération du conseil municipal ou de l'EPCI.

Grâce aux informations et aux cartographies disponibles dans le Dossier Communal d'Information (DCI) de la commune, déterminez quelles procédures (3) et quels risques (4) vous concernent.

L'immeuble est situé en zone de prescription ⁶ **oui** **non**

⁶ Si la transaction concerne un logement, les travaux prescrits ont été réalisés **oui** **non**

⁶ Si la transaction ne concerne pas un logement, l'information sur le type de risques auxquels **oui** **non**

l'immeuble est exposé ainsi que leur gravité, probabilité et cinétique, est jointe à l'acte de vente ou au contrat de location

Situation de l'immeuble au regard du zonage réglementaire à potentiel RADON

L'article 40 de l'ordonnance du 10 février 2016 a modifié l'article L. 125-5 du Code de l'environnement, dans ces termes : « Les acquéreurs ou locataires de biens immobiliers situés dans des zones couvertes par un plan de prévention des risques technologiques ou par un plan de prévention des risques naturels prévisibles, prescrit ou approuvé, dans des zones de sismicité ou dans des zones à potentiel radon définies par voie réglementaire, sont informés par le vendeur ou le bailleur de l'existence de ces risques. ». Ceci a été consolidé par le décret n°2018-434 du 4 juin 2018 et de l'arrêté du 28 juin 2018, NOR : SSAP1817819A, JO 30 juin 2018 portant délimitation des zones à potentiel radon sur le territoire français.

Ne répondez à cette question que si le bien immobilier est situé dans une commune à potentiel radon de catégorie 3. Pour savoir si votre commune fait partie des communes de niveau 3, seul l'arrêté du 27 juin 2018 portant délimitation des zones à potentiel radon du territoire français fait figure de source de donnée réglementaire.

Situation de l'immeuble au regard du zonage règlementaire à potentiel radon

L'immeuble se situe dans une commune à potentiel radon de niveau 3 **oui** **non**

INFORMATION RELATIVE A LA POLLUTION DES SOLS

Le décret du 26 octobre 2015 est venu fixer les modalités de mise en œuvre de la loi Alur concernant les secteurs d'information sur les sols (SIS).

L'inventaire des terrains pollués sera arrêté, sur avis des élus locaux, par les préfets de département avant le 1er janvier 2019.

Selon la commune et selon le cas, l'information relative à la pollution des sols est défini par arrêté préfectoral portant création des secteurs d'information des sols (SIS), pour le département de la Haute-Garonne arrêté du 07/02/2019.

Information relative à la pollution de sols

Le terrain est situé en secteur d'information sur les sols (SIS) **oui** **non**

INFORMATION SUR LES SINISTRES INDEMNISES AU TITRE DES CATASTROPHES NATURELLES

La loi du 30 juillet 2003 prévoyait déjà cette information qui figure désormais sur le formulaire. Il appartient au propriétaire de renseigner cette rubrique lors de son annexion à l'acte authentique constatant la réalisation de la vente.

Information relative aux sinistres indemnisés par l'assurance suite à une catastrophe N/M/T* *catastrophe naturelle, minière ou technologique

en application de l'article L 125-5 (IV) du Code de l'environnement

L'information est mentionnée dans l'acte authentique constatant la réalisation de la vente

oui **non**

Le propriétaire vendeur doit joindre les extraits de la carte réglementaire et du règlement du PPR de l'aléa considéré, qui concernent la ou les parcelle(s) définies dans le relevé de propriété.

et

d'autre part compléter des **informations propres à l'immeuble** (terrain, maison, appartement ou autres locaux, autres biens):

- une **Attestation zone d'exposition des formations Argileuses** en application Art. 68 de la loi n° 2018-1021 du 23 novembre 2018 portant évolution du logement, de l'aménagement et du numérique Sous-section 2 « Prévention des risques de mouvement de terrain différentiel consécutif à la sécheresse et à la réhydratation des sols » à compléter par le propriétaire-vendeur.
- une **déclaration des sinistres** ayant donné lieu à indemnisation au titre du régime des CATNAT (quelque soit la localisation du bien) à compléter par le propriétaire-vendeur ou le bailleur.
- un **Etat des Risques de Pollution des Sols** en application des articles L125-7 et R125-23 du code de l'environnement à compléter par le propriétaire-vendeur ou le bailleur.

Etat des risques et pollutions

aléas naturels, miniers ou technologiques, sismicité, potentiel radon et sols pollués

! Attention ... s'ils n'impliquent pas d'obligation ou d'interdiction réglementaire particulière, les aléas connus ou prévisibles qui peuvent être signalés dans les divers documents d'information préventive et concerner l'immeuble, ne sont pas mentionnés dans cet état.

Cet état, à remplir par le vendeur ou le bailleur, est destiné à être **en annexe** d'un contrat de vente ou de location d'un immeuble.

Cet état est établi sur la base des informations mises à disposition par arrêté préfectoral

N° du mis à jour le

Adresse de l'immeuble **Code postal ou Insee** **Commune**

Références cadastrales :

Situation de l'immeuble au regard d'un ou plusieurs plans de prévention de risques naturels (PPRN)

> L'immeuble est situé dans le périmètre d'un PPR **N** ¹ oui non
prescrit **anticipé** **approuvé** date

¹ si **oui**, les risques naturels pris en compte sont liés à :

inondations <input type="checkbox"/>	crue torrentielle <input type="checkbox"/>	mouvements de terrain <input type="checkbox"/>	avalanches <input type="checkbox"/>
Sécheresse géotechnique <input checked="" type="checkbox"/>	cyclone <input type="checkbox"/>	remontée de nappe <input type="checkbox"/>	feux de forêt <input type="checkbox"/>
séisme <input type="checkbox"/>	volcan <input type="checkbox"/>	autres <input type="text"/>	

> L'immeuble est concerné par des prescriptions de travaux dans le règlement du PPRN ² oui non
² si **oui**, les travaux prescrits ont été réalisés

> L'immeuble est situé dans le périmètre d'un AUTRE PPR **N** ¹ oui non
prescrit **anticipé** **approuvé** date

¹ si **oui**, les risques naturels pris en compte sont liés à :

Inondations <input type="checkbox"/>	autres <input type="text"/>
--------------------------------------	-----------------------------

> L'immeuble est concerné par des prescriptions de travaux dans le règlement du PPRN ² oui non
² si **oui**, les travaux prescrits ont été réalisés

Situation de l'immeuble au regard d'un plan de prévention de risques miniers (PPRM)

> L'immeuble est situé dans le périmètre d'un PPR **M** ³ oui non
prescrit **anticipé** **approuvé** date

³ si **oui**, les risques naturels pris en compte sont :

mouvement de terrain <input type="checkbox"/>	autres <input type="text"/>
---	-----------------------------

> L'immeuble est concerné par des prescriptions de travaux dans le règlement du PPRM ⁴ oui non
⁴ si **oui**, les travaux prescrits ont été réalisés

Situation de l'immeuble au regard d'un plan de prévention de risques technologiques (PPRT)

> L'immeuble est situé dans le périmètre d'un PPR **T prescrit** et **non encore approuvé** ⁵ oui non
⁵ si oui les risques technologiques pris en compte dans l'arrêté de prescription sont liés à :

Effet thermique <input type="checkbox"/>	Effet de surpression <input type="checkbox"/>	Effet toxique <input type="checkbox"/>
--	---	--

> L'immeuble est situé dans le périmètre d'exposition aux risques d'un PPR **T approuvé** oui non

> L'immeuble est situé en secteur d'expropriation ou de délaissement oui non

> L'immeuble est situé en zone de prescription ⁶ oui non
⁶ si la transaction concerne un logement, les travaux prescrits ont été réalisés oui non
⁶ si la transaction ne concerne pas un logement, l'information sur le type de risques auxquels l'immeuble est exposé ainsi que leur gravité, probabilité et cinétique, est jointe à l'acte de vente ou au contrat de vente ou au contrat de location oui non

Situation de l'immeuble au regard du zonage sismique réglementaire

- > L'immeuble se situe dans une commune de sismicité classée en zone 1 zone 2 zone 3 zone 4 zone 5
Très faible Faible Modérée Moyenne Forte
- Selon le cas la fiche d'information sur le risque sismique disponible sur le site www.georisques.gouv.fr si le bien est situé dans une commune classée en zone de sismicité de niveau 2,3,4 ou 5

Situation de l'immeuble au regard du zonage réglementaire à potentiel radon

- > L'immeuble se situe dans une commune à potentiel radon de niveau 3 oui non
Selon le cas la fiche d'information sur le radon disponible sur le site www.georisques.gouv.fr si le bien est situé dans une commune classée en zone à potentiel radon de niveau 3

Information relative à la pollution des sols

- > Le terrain est situé en secteur d'information sur les sols (SIS) oui non

Information relative aux sinistres indemnisés par l'assurance suite à une catastrophe N/M/T*

*catastrophe naturelle, minière ou technologique

- > L'information est mentionnée dans l'acte de vente oui non

Situation de l'immeuble au regard du risque érosion

- > Le terrain est situé en secteur du recul du trait de côte et de falaises Non concerné 7 oui non
7 si oui, exposition à l'horizon 30 ans 100 ans

Documents de référence permettant la localisation de l'immeuble au regard des risques pris en compte

Localisation de l'immeuble à partir du service de consultation du plan cadastral : www.cadastre.gouv.fr

Les extraits de la carte réglementaire et du règlement du PPR de l'aléa considéré, qui concernent la ou les parcelle(s) définies dans le relevé de propriété : Extrait cartographique de chaque aléa prescrit ou approuvé : Document(s) téléchargé(s) à partir du site de la Préfecture ou sur <https://errial.georisques.gouv.fr/>

A ce jour, La fiche d'information sur le risque sismique n'est pas disponible sur le site www.georisques.gouv.fr

En cas de litige, seules les cartographies en version papier disponibles en mairie font foi.

Nota : chacune des parties peuvent consulter en préfecture ou en mairie, le dossier départemental sur les risques majeurs, le document d'information communal sur les risques majeurs et, sur internet, le site portail dédié à la prévention des risques majeurs.

vendeur / bailleur

M.XX

date / lieu

21/09/2023 / TOULOUSE

acquéreur / locataire

Information sur les risques naturels, miniers ou technologiques, la sismicité, le potentiel radon, les pollutions de sols, pour en savoir plus... consultez le site Internet : www.georisques.gouv.fr

Quelles sont les personnes concernées ?

• Au terme des articles L. 125-5, L125-6 et L125-7 et R 125-23 à 27 du Code de l'environnement, les acquéreurs ou locataires de bien immobilier, de toute nature, doivent être informés par le vendeur ou le bailleur, qu'il s'agisse ou non d'un professionnel de l'immobilier, des risques et pollutions auxquels ce bien est exposé.

Un état des risques, pollutions et sols, fondé sur les informations transmises par le Préfet de département, doit être en annexe de tout type de contrat de location écrit, de la réservation pour une vente en l'état futur d'achèvement, de la promesse de vente ou de l'acte réalisant ou constatant la vente de ce bien immobilier qu'il soit bâti ou non bâti.

Quand faut-il établir un état des risques, pollutions et sols ?

• L'état des risques, pollutions et sols est obligatoire lors de toute transaction immobilière en annexe de tout type de contrat de location écrit, de réservation d'un bien en l'état futur d'achèvement, de la promesse de vente ou de l'acte réalisant ou constatant la vente.

Quel est le champ d'application de cette obligation ?

• Cette obligation d'information s'applique dans chacune des communes dont la liste est arrêtée par le Préfet du département, pour les biens immobiliers bâtis ou non bâtis situés :

1. dans le périmètre d'exposition aux risques délimité par un plan de prévention des risques technologiques ayant fait l'objet d'une approbation par le Préfet ;
2. dans une zone exposée aux risques délimitée par un plan de prévention des risques naturels prévisibles ou des risques miniers résiduels approuvé par le Préfet ou dont certaines dispositions ont été rendues immédiatement opposables en application de l'article L. 562-2 du Code de l'environnement ;
3. dans le périmètre mis à l'étude dans le cadre de l'élaboration d'un plan de prévention des risques technologiques, d'un plan de prévention des risques naturels prévisibles ou de risques miniers résiduels prescrit par le Préfet ;
4. dans une des zones de sismicité 2, 3, 4 ou 5 mentionnées par les articles R 563-4 et D 563-8-1 du Code de l'environnement ;
5. dans un secteur d'information sur les sols.

NB : Le terme bien immobilier s'applique à toute construction individuelle ou collective, à tout terrain, parcelle ou ensemble des parcelles contiguës appartenant à un même propriétaire ou à une même indivision.

Où consulter les documents de référence ?

- Pour chaque commune concernée, le préfet du département arrête :
 - la liste des terrains présentant une pollution ;
 - la liste des risques à prendre en compte ;
 - la liste des documents auxquels le vendeur ou le bailleur peut se référer.
- L'arrêté préfectoral comporte en annexe, pour chaque commune concernée :
 1. la note de présentation du ou des plans de prévention ainsi que des secteurs concernés, excepté pour les plans de prévention des risques technologiques ;
 2. un ou plusieurs extraits des documents graphiques permettant de délimiter les secteurs d'information sur les sols, les zones exposées aux risques pris en compte, de préciser leur nature et, dans la mesure du possible, leur intensité dans chacune des zones ou périmètres délimités ;
 3. le règlement des plans de prévention des risques définissant notamment les prescriptions et obligations ;
 4. le zonage réglementaire de sismicité : 2, 3, 4 ou 5 définis par décret.
- Le préfet adresse copie de l'arrêté au maire de chaque commune intéressée et à la chambre départementale des notaires.
- L'arrêté est affiché réglementairement en mairie et publié au recueil des actes administratifs de l'Etat dans le département.
- Un avis de publication de l'arrêté est inséré dans un journal diffusé dans le département.
- Les arrêtés sont mis à jour :
 - lors de la prescription d'un nouveau plan de prévention des risques naturels, miniers ou technologiques ou de modifications relatives à la sismicité et/ou lors de la révision annuelle des secteurs d'information sur les sols ;
 - lors de l'entrée en vigueur d'un arrêté préfectoral rendant immédiatement opposables certaines dispositions d'un plan de prévention des risques naturels prévisibles ou miniers résiduels, ou approuvant un plan de prévention des risques ou approuvant la révision d'un de ces plans ;
 - lorsque des informations nouvelles portées à la connaissance du préfet permettent de modifier l'appréciation de la sismicité locale, des secteurs d'information sur les sols, de la nature ou de l'intensité des risques auxquels se trouve exposée tout ou partie d'une commune.
- Les documents mentionnés ci-dessus peuvent être consultés en mairie des communes concernées ainsi qu'à la préfecture et dans les sous-préfectures du département où est situé le bien mis en vente ou en location. Ils sont directement consultables sur Internet à partir du site de la préfecture de département.

Qui établit l'état des risques, pollutions et sols ?

- L'état des risques, pollutions et sols est établi directement par le vendeur ou le bailleur, le cas échéant avec l'aide d'un professionnel qui intervient dans la vente ou la location du bien.
- Il doit être établi moins de six mois avant la date de conclusion de tout type de contrat de location écrit, de la réservation pour une vente en l'état futur d'achèvement, de la promesse de vente ou de l'acte réalisant ou constatant la vente du bien immobilier auquel il est annexé.
- Il est valable pour la totalité de la durée du contrat et de son éventuelle reconduction. En cas de co-location, il est fourni à chaque signataire lors de sa première entrée dans les lieux. Le cas échéant, il est actualisé en cas d'une entrée différée d'un des co-locataires.

Quelles informations doivent figurer ?

- L'état des risques, pollutions et sols mentionne la sismicité, le zonage réglementaire à potentiel Radon, l'inscription dans un secteur d'information sur les sols et les risques naturels, miniers ou technologiques pris en compte dans le ou les plans de prévention prescrits, appliqués par anticipation ou approuvés.
- Il mentionne si l'information relative à l'indemnisation post catastrophes et/ou celles spécifiques aux biens en dehors des logements, est mentionnée dans le contrat de vente ou de location.
- Il mentionne aussi la réalisation ou non des travaux prescrits vis-à-vis de l'immeuble par le règlement du plan de prévention des risques approuvé.
- Il est accompagné des extraits des documents graphiques de référence permettant de localiser le bien au regard des secteurs d'information des sols et des zonages réglementaires vis-à-vis des risques.
- Pour les biens autres que les logements concernés par un plan de prévention des risques technologiques, il est accompagné, en application de l'article R.125-26 et lorsque celle-ci a été reçue par le vendeur ou le bailleur, de l'information sur le type de risques auxquels le bien est soumis, ainsi que la gravité, la probabilité et la cinétique de ces risques.

Comment remplir l'état des risques, pollutions et sols ?

• Il faut d'une part reporter au bien, les informations contenues dans l'arrêté préfectoral et dans les documents de référence et d'autre part, le compléter des cartographies et des informations propres à l'immeuble : sinistres indemnisés, prescription et réalisation de travaux.

Faut-il conserver une copie de l'état des risques, pollutions et sols ?

• Le vendeur ou le bailleur doit conserver une copie de l'état des servitudes risques et d'information sur les sols, daté et visé par l'acquéreur ou le locataire, pour être en mesure de prouver qu'il a bien été remis lors de la signature du contrat de vente ou du bail.

**Information sur les risques naturels, miniers ou technologiques, la sismicité, le potentiel radon, les pollutions de sols,
pour en savoir plus... consultez le site Internet : www.georisques.gouv.fr**

Attestation zone d'exposition des formations Argileuses

- en application Art. 68 de la loi n° 2018-1021 du 23 novembre 2018 portant évolution du logement, de l'aménagement et du numérique, Sous-section 2 « Prévention des risques de mouvement de terrain différentiel consécutif à la sécheresse et à la réhydratation des sols »
- en application du Décret n° 2019-495 du 22 mai 2019 relatif à la prévention des risques de mouvement de terrain différentiel consécutif à la sécheresse et à la réhydratation des sols argileux

Adresse du Bien Immobilier:
90 ROUTE DE NARBONNE
31400 TOULOUSE

Nous soussigné, M. XXX
sis ,

Attestons que le bien immobilier

se situe ⁽¹⁾

ne se situe pas ⁽¹⁾

dans une zone réglementée d'exposition des formations argileuses au phénomène de mouvement de terrain différentiel consécutif à la sécheresse et à la réhydratation des sols, identifiée comme **moyenne** ou **forte**.

(1) cochez la case correspond au cas et rayer la mention inutile.

L'exposition des formations argileuses au phénomène de mouvement de terrain différentiel identifie quatre catégories de zones déterminées à partir des critères énoncés ci-dessus :

- les zones d'exposition forte correspondent à des formations essentiellement argileuses, épaisses et continues, où les minéraux argileux gonflants sont largement majoritaires et dont le comportement géotechnique indique un matériau très sensible au phénomène ;
- les zones d'exposition moyenne correspondent à des formations argileuses minces ou discontinues, présentant un terme argileux non prédominant, où les minéraux argileux gonflants sont en proportion équilibrée et dont le comportement géotechnique indique un matériau moyennement sensible au phénomène ;
- les zones d'exposition faible correspondent à des formations non argileuses mais contenant localement des passées ou des poches argileuses, où les minéraux argileux gonflants sont minoritaires et dont le comportement géotechnique indique un matériau peu ou pas sensible au phénomène, selon l'endroit où on le mesure ;
- les territoires qui ne sont pas classés dans l'une des trois zones précédentes sont des zones d'exposition résiduelle, où la présence de terrain argileux n'est, en l'état des connaissances, pas identifiée.

Les zones qui sont considérées comme exposées au phénomène de mouvement de terrain différentiel consécutif à la sécheresse et à la réhydratation des sols sont celles dont l'exposition à ce phénomène est identifiée comme moyenne ou forte.

En conséquence, nous ou le maître d'ouvrage respecterons les dispositions prévues aux articles L.132-4 et suivants, R.132-4 et 132-5 du Code de la Construction et de l'Habitation destinés à prévenir le risque de mouvement de terrain causé par le phénomène de mouvement de terrain différentiel consécutif à la sécheresse et à la réhydratation des sols argileux ; et les arrêtés d'application du 22 Juillet 2020.

Fait pour servir et valoir ce que de droit.

Établi le 21/09/2023 à TOULOUSE

Nom et Visa du vendeur :

Nom et Visa de l'acquéreur :

Nota : chacune des parties peuvent consulter en préfecture ou en mairie, le dossier départemental sur les risques majeurs, le document d'information communal sur les risques majeurs et, sur internet, le site portail dédié à la prévention des risques majeurs.

Ni nous en tant que propriétaire ni aucune partie ayant concouru à la création, à la réalisation ou à la diffusion, de ce document ne pourra être tenu pour responsable de tout dommage direct ou indirect consécutif à l'accès et/ou utilisation de cette information par un tiers. Nous n'apportons aucune garantie quant à l'exactitude et au caractère exhaustif des informations délivrées. Les limites de validité des cartes de sensibilité aux remontées de nappes publiées sont étroitement liées à la méthodologie employée pour leur élaboration et il est recommandé de se référer aux rapports explicitant les conditions d'établissement de ces cartes. En particulier, celles-ci sont produites sur la base de l'interprétation de données ponctuelles portant sur des éléments par nature hétérogènes et ne peuvent donc prétendre représenter l'exacte réalité des choses en tout point. En conséquence et suivant les documents délivrés sur le site institutionnel www.georisques.gouv.fr, les données fournies peuvent comporter des inexactitudes ou erreurs non intentionnelles. Elles ne sont que le reflet de l'état des connaissances disponibles au moment de leur élaboration du présent document, de telle sorte que notre responsabilité en tant que propriétaire ne saurait être engagée en cas où des investigations nouvelles amèneraient à revoir les contours ou les caractéristiques de certaines informations

Déclaration de sinistres indemnisés

en application du IV de l'article L 125-5 du Code l'environnement

Préfecture de : HAUTE GARONNE

Commune : TOULOUSE

Adresse de l'immeuble :

90 ROUTE DE NARBONNE

Sinistres indemnisés dans le cadre d'une reconnaissance de l'état de catastrophe

Je soussigné, M. XXX sis

Atteste que le bien immobilier

- a subis ⁽¹⁾
 n'a pas subis ⁽¹⁾

un sinistre ayant donné lieu au versement d'une indemnisation au titre des effets d'une catastrophe naturelle ou technologique, reconnue comme telle par un arrêté interministériel, ou dans le cadre de la procédure de reconnaissance de l'état de catastrophe naturelle ou technologique par arrêté préfectoral concernant la commune depuis 1982, pendant la période où j'en ai été propriétaire (En application des dispositions des articles L.125-2 ou L.128-2 du code des assurances).

Le vendeur ou le bailleur de l'immeuble doit en informer l'acquéreur ou le locataire, indépendamment de l'existence d'un Plan de Prévention des Risques ou du zonage sismique.

Arrêté de reconnaissance de l'état de catastrophe au profit de la commune ⁽²⁾		Indemnisation : OUI/NON ⁽⁴⁾
Nature du risque aux périodes indiquées	Date Publication ⁽³⁾	
	Arrêté	Journal Officiel
	/ /	/ /
	/ /	/ /
	/ /	/ /

(1) cochez la case correspond au cas et rayer la mention inutile.

(2) cochez la case correspond au cas et rayer la mention inutile.

(3) inscrivez ci-dessous les références pour chacun des risques indemnisés de cet ou ces arrêté(s). Préciser le type d'aléa ayant affecté le bien

- Naturel : Avalanche, Inondation, Mouvement de terrain, Sécheresse, Séisme, Tempête, etc.

- Technologique : Rupture de barrage, Transport de matière dangereuse, etc.

- Mentionner également à titre informatif, la nature des sinistres antérieurs à 1982, s'ils sont connus du vendeur ou bailleur.

(4) suivant le recensement des arrêtés relatifs à la reconnaissance de l'état de catastrophe naturelle sur www.legifrance.gouv.fr. Date de parution de l'arrêté préfectoral au Journal Officiel de la République Française, reconnaissant que l'aléa est une catastrophe naturelle ou technologique.

(5) Préciser si, au titre de la reconnaissance de l'état de catastrophe naturelle, le bien a reçu ; ou non ; une indemnisation par le biais du régime d'assurance catastrophe naturelle ou technologique.

Et

- Qu'une ⁽¹⁾
 Qu'aucune ⁽¹⁾

information concernant une indemnisation antérieure ne nous a été transmise par le propriétaire précédent s'il a acquis le bien après le 1er juin 2006, pour la période antérieure à la date du dernier acte authentique du bien immobilier objet du présent certificat (En application des dispositions de l'article L.125-5 du code de l'environnement),

Les renseignements peuvent également être obtenus sur demande auprès de l'assureur du bailleur ou du vendeur.

Fait pour servir et valoir ce que de droit.

Établi le 21/09/2023 à TOULOUSE

Nom et Visa du vendeur ou du bailleur :

Nom et Visa de l'acquéreur ou du locataire :

Nota : chacune des parties peuvent consulter en préfecture ou en mairie, le dossier départemental sur les risques majeurs, le document d'information communal sur les risques majeurs et, sur internet, le site portail dédié à la prévention des risques majeurs.

Ni nous en tant que propriétaire ni aucune partie ayant concouru à la création, à la réalisation ou à la diffusion, de ce document ne pourra être tenu pour responsable de tout dommage direct ou indirect consécutif à l'accès et/ou utilisation de cette information par un tiers. Nous n'apportons aucune garantie quant à l'exactitude et au caractère exhaustif des informations délivrées. Les limites de validité des cartes de sensibilité aux remontées de nappes publiées sont étroitement liées à la méthodologie employée pour leur élaboration et il est recommandé de se référer aux rapports explicitant les conditions d'établissement de ces cartes. En particulier, celles-ci sont produites sur la base de l'interprétation de données ponctuelles portant sur des éléments par nature hétérogènes et ne peuvent donc prétendre représenter l'exacte réalité des choses en tout point. En conséquence et suivant les documents délivrés sur le site institutionnel www.georisques.gouv.fr, les données fournies peuvent comporter des inexactitudes ou erreurs non intentionnelles. Elles ne sont que le reflet de l'état des connaissances disponibles au moment de leur élaboration du présent document, de telle sorte que notre responsabilité en tant que propriétaire ne saurait être engagée en cas où des investigations nouvelles amèneraient à revoir les contours ou les caractéristiques de certaines informations.

Situation de l'immeuble au regard du zonage réglementaire pour la prise en compte des zones à potentiel RADON

L'article 40 de l'ordonnance du 10 février 2016 a modifié l'article L. 125-5 du Code de l'environnement, dans ces termes : « Les acquéreurs ou locataires de biens immobiliers situés dans des zones couvertes par un plan de prévention des risques technologiques ou par un plan de prévention des risques naturels prévisibles, prescrit ou approuvé, dans des zones de sismicité ou dans des zones à potentiel radon définies par voie réglementaire, sont informés par le vendeur ou le bailleur de l'existence de ces risques. ». Ceci a été consolidé par le décret n°2018-434 du 4 juin 2018 et de l'arrêté du 28 juin 2018, NOR : SSAP1817819A, JO 30 juin 2018 portant délimitation des zones à potentiel radon sur le territoire français.

Selon le zonage informatif mis à disposition par l'IRSN, l'immeuble est situé dans une commune ainsi exposée : Au risque Radon : potentiel de Zone 1

NOTE sur les Voies d'informations et autres Obligations d'informations des acquéreurs et des locataires sur les risques naturels et technologiques majeurs, hors Information des Acquéreurs et des Locataires - IAL

L'état des risques naturels, miniers et technologiques n'informe que sur les risques pris en compte dans un plan de prévention des risques (prescrit, appliqué par anticipation ou approuvé) et sur la qualification des zones de sismicité imposant notamment des dispositions constructives. La déclaration sur les sinistres subis (et connus), qui ne concerne que les immeubles bâtis, porte par contre sur l'ensemble du territoire.

Or une propriété peut être concernée par des risques non pris en compte dans l'IAL (risques non traités dans un PPR ou/et risques pris en compte mais non actualisés) qu'il est très souhaitable, voire nécessaire, de connaître et d'intégrer dans tout projet d'aménagement ou toute transaction.

• Information préventive, notamment sur l'existence de risques naturels et technologiques ne figurant pas dans l'état IAL

Les documents informatifs, en particulier ceux ayant fait l'objet d'un porté à connaissance préfectoral (PAC), sont pris en compte par les élus lors de l'élaboration des documents d'urbanisme. Toutefois, des connaissances nouvelles (à travers de cartes d'aléas ou d'expertises spécifiques) ont pu être acquises postérieurement ; par ailleurs, certaines des informations transmises peuvent essentiellement concerner des dispositions constructives, donc non prises en compte dans les POS et PLU (cas par exemple du phénomène de retrait-gonflement des argiles) ou dans les cartes communales.

Dans les communes où l'élaboration d'un document d'information communal sur les risques majeurs (DICRIM) est obligatoire, celui-ci donne généralement une assez bonne vision globale de la problématique risque, qu'il est néanmoins souvent souhaitable d'approfondir ensuite au vu des documents spécifiques

• Information sur l'existence de risques à partir des documents d'urbanisme

Dans le cas de la location d'un bien situé dans une zone d'exposition au bruit (PEB) d'un aérodrome, le contrat de location comporte une clause claire et lisible précisant la zone de bruit où se trouve localisé le bien, conformément à l'art. 112-11 du code de l'urbanisme.

Dans le domaine des risques, les servitudes d'utilité publique (SUP) concernent notamment, outre les PPR, les zones directement exposées, situées à l'aval d'installations à risques (par exemple : sites nucléaires, installations Seveso seuil haut, ouvrages hydrauliques) ou les zones réservées à des aménagements de prévention (par exemple : zones d'expansion de crues).

Ces diverses servitudes ont généralement été prises en compte lors de l'élaboration du zonage du plan d'occupation des sols (POS) ou du plan local d'urbanisme (PLU) ; d'autres ont pu être instaurées postérieurement à l'élaboration ou à la révision du document d'urbanisme.

Le certificat d'urbanisme (CU) a pour but de renseigner en particulier sur les dispositions d'urbanisme et les limitations administratives au droit de propriété, dont les SUP (article L.410-1 du Code de l'urbanisme).

La consultation du document d'urbanisme (PLU ou POS, et plus particulièrement des documents graphiques, du règlement ainsi que de l'annexe relative aux SUP ; carte communale) est donc indispensable pour connaître les conditions exactes d'occupation du sol au droit d'une parcelle déterminée et, le cas échéant, les risques pris en compte au niveau communal (par exemple du fait de servitudes ou, en l'absence de PPRN, par intégration d'une carte d'aléas).

• Obligation d'information des acquéreurs et des locataires pour toute propriété soumise à l'obligation de débroussaillage et à autres servitudes en vue de la prévention contre les incendies de forêts

Le Code forestier, en son article L.134-16, précise :

qu'en cas de mutation, le cédant informe le futur propriétaire de l'obligation de débroussailler ou de maintenir en état débroussaillé ainsi que de l'existence d'éventuelles servitudes résultant des dispositions s'appliquant notamment dans les communes où se trouvent des « bois et forêts classés à risque d'incendie » en application de l'article L.132-1 (par décision administrative, après avis des conseils municipaux intéressés et du conseil général ; départements considérés alors comme à risque moyen) ou des « bois et forêts réputés particulièrement exposés au risque d'incendie » conformément à l'article L.133-1 (32 départements considérés comme à risque élevé) ;

qu'à l'occasion de toute conclusion ou renouvellement de bail, le propriétaire porte ces informations à la connaissance du preneur.

Par ailleurs, le Code rural et de la pêche maritime prévoit, dans sa section consacrée à la déclaration d'intérêt général (DIG) ou d'urgence concernant notamment les travaux de défense contre les incendies à enjeu agricole ou forestier, que « Les acquéreurs de biens immobiliers situés dans les zones où la prévention contre les incendies de forêts est imposée doivent être informés des contraintes qu'ils subiront. Celles-ci sont mentionnées dans tout acte notarié ou sous-seing privé. » (article L.151-38-1).

• Obligation d'information annuelle des copropriétaires situés dans un secteur de délaisement d'un PPRT

Le décret n° 2012-475 du 12 avril 2012 (modifiant l'article R. 125-24 du Code de l'environnement et le décret n° 67-223 du 17 mars 1967 portant règlement d'administration publique pour l'application de la loi n° 65-557 du 10 juillet 1965 fixant le statut de la copropriété des immeubles bâtis) impose à tout syndicat de notifier aux copropriétaires, avant la tenue de l'assemblée générale, un état des lieux actualisé des lots délaisés dans les secteurs où, en raison de l'existence de risques importants d'accident présentant un danger grave pour la vie humaine, un droit de délaisement a été institué par un PPRT.

• Obligation d'information des acquéreurs pour toute propriété ayant été concernée par l'exploitation d'une installation classée pour la protection de l'environnement (ICPE)

L'article L.514-20 du Code de l'environnement stipule que lorsqu'une ICPE soumise à autorisation ou à enregistrement a été exploitée sur un terrain, le vendeur de ce terrain est tenu d'en informer par écrit l'acheteur et de l'informer, pour autant qu'il les connaisse, des dangers ou inconvénients importants qui résultent de cette exploitation. Si le vendeur en est l'exploitant, il doit indiquer également si son activité a entraîné la manipulation ou le stockage de substances chimiques ou radioactives.

Cette formalité est attestée par l'acte de vente. A défaut, l'acheteur a le choix de poursuivre la résolution de la vente ou de se faire restituer une partie du prix ; il peut aussi demander la remise en état du site aux frais du vendeur, lorsque le coût de cette remise en état ne paraît pas disproportionné par rapport au prix de vente.

• Obligation d'information des acquéreurs et des locataires pour toute propriété incluse dans le périmètre d'une association syndicale de propriétaire

Lorsqu'un immeuble est inclus dans le périmètre d'une association syndicale (AS) de propriétaires, toute mutation doit faire l'objet d'une notification par le notaire au président de l'association ; le cédant doit par ailleurs informer le futur propriétaire de cette inclusion ainsi que de l'existence éventuelle de servitudes et le propriétaire doit en informer le locataire à l'occasion de toute conclusion ou renouvellement de bail (article 4 de l'ordonnance n° 2004-632 du 1er juillet 2004 relative aux associations syndicales de propriétaires).

Les AS sont fréquentes en matière de prévention notamment contre les inondations ou contre les incendies de forêt ; dans ce dernier cas, la disposition de l'ordonnance de 2004 ci-dessus citée est rappelée par le Code forestier (article L.131-5).

• L'obligation d'information des acquéreurs sur les risques miniers, hors IAL

Le Code minier, en son article L.154-2, instaure une obligation d'information pour tout vendeur d'un terrain sur le tréfonds duquel une mine a été exploitée. Celui-ci doit également informer, dans la mesure de ses connaissances, des dangers ou inconvénients importants qui résultent de l'exploitation.

A défaut, l'acheteur peut choisir soit de poursuivre la résolution de la vente, soit de se faire restituer une partie du prix. Il peut aussi demander, aux frais du vendeur, la suppression des dangers ou des inconvénients qui compromettent un usage normal du terrain lorsque le coût de cette suppression ne paraît pas disproportionné par rapport au prix de la vente.

Le Code minier précise en outre que ces dispositions s'appliquent également à toute mutation immobilière autre que la vente.

Par ailleurs, le décret n°2006-649 du 2 juin 2006 relatif aux travaux miniers, aux travaux de stockage souterrain et à la police des mines et des stockages souterrains dispose (article 27) que « Tout exploitant est tenu : (...) 3° De tenir dans ses bureaux, à la disposition des propriétaires, les plans des travaux souterrains effectués sous leur propriété ou sous leurs abords ainsi que les plans de surface correspondants ; 4° De tenir de même à la disposition des maires les plans des travaux souterrains et les plans de surface se rapportant à leur commune ».

Cette obligation de renseignement minier s'impose à l'exploitant tant que celui-ci est détenteur du titre minier.

Lorsque l'exploitant a disparu ou que le terrain, objet de la demande de renseignement minier, concerne une concession renoncée, l'information, si elle existe, est disponible : à la mairie, si une carte d'aléas a été réalisée par le Groupement d'Intérêt Public (GIP) GEODERIS, constitué entre le Bureau de recherches géologiques et minières (BRGM) et l'Institut national de l'environnement industriel et des risques (INERIS), et que celle-ci a été transmise par la direction régionale de l'environnement, de l'aménagement et du logement (DREAL) au préfet qui l'a portée à connaissance en application de l'article L. 121-2 du Code de l'urbanisme ; au département de prévention et de sécurité minière (DPSM) du BRGM, sur la base des archives de l'exploitant, si celui-ci était Charbonnages de France (CdF), Mines de potasses d'Alsace (MDPA) ou Mines d'or de Salsigne ; à la DREAL, pour les autres cas et dans la mesure des archives disponibles.

Etat des Risques de Pollution des Sols

en application des articles L125-7 et R125-23 du code de l'environnement

1. Etat des Risques de Pollution des Sols affectant un terrain faisant l'objet d'une transaction est établi suivant le relevé documentaire des Secteurs d'information, à communiquer par la préfecture du département considéré, sur les sols mentionnés à l'article L 125-6 du code de l'environnement :

Extrait cartographique de la parcelle cadastrée identifiée : Aucun Document(s) à téléchargé(s) à partir du site de la Préfecture ;

Et,

Suivant les informations publiques issues du système d'information géographique par la CASIAS mis en œuvre en octobre 2021 outil géré par le BRGM, et du site BASOL du Ministère de l'Ecologie, du développement durable et de l'énergie

Informations sur le bien immobilier (bâti ou non bâti)

2. Adresse, code postal et commune

90 ROUTE DE NARBONNE

Code postal
Commune

31400 TOULOUSE

2.1 Références cadastrales : 838-AI-44 /-43

3. Identification d'un risque de pollution des sols sur le site de l'immeuble, dans sa limite cadastrale

> L'immeuble est sur un site identifié sur la base de données BASOL (a) Oui Non

> L'immeuble est sur un site identifié sur la base de données CASIAS (a) Oui Non

(a) si oui, classement du site identifié sur la base de données CASIAS

Catégorie A

Catégorie B

Catégorie B source

Catégorie C

Catégorie C reclassé en B

> L'immeuble est sur un site identifié sur la base de données ICPE (a) Oui Non

ICPE : Base de données des installations classées soumises à autorisation ou enregistrement et/ou régime particulier (SEVESO, IED, répertoire Andra...)

4. Déclaration de pollution des sols

> L'immeuble a-t-il connu une pollution des sols, suivant les déclarations du propriétaire et des propriétaires précédents (b) Oui Non

(b) Si oui, le site est-il dépollué

Le site a-t-il été dépollué et demeure t'il libre de toute restriction Oui Non

5. Situation de l'immeuble au regard d'un Secteur d'Information sur les Sols sur les sites pollués qui pourrait présenter des risques

> L'immeuble est situé dans le périmètre d'un Secteur d'Information sur les Sols (SIS) Oui Non

documents de référence joints au présent état permettant la localisation de l'immeuble au regard des risques pris en compte :

Documents de référence : Selon la commune et selon le cas, Arrêté préfectoral portant création des secteurs d'information des sols

– ARRETE PREFECTORAL DU 07/02/2019 POUR LE DEPARTEMENT DE LA HAUTE GARONNE

Extrait cartographique: Aucun document(s) à télécharger à partir du site de la Préfecture

vendeur/bailleur – acquéreur/locataire

6. Nom du vendeur / bailleur

M. XXX

Visa :

~~rayez la mention inutile~~

7. Nom de l'acquéreur / locataire

Visa :

~~rayez la mention inutile~~

8. Lieu et Date

Fait à : TOULOUSE , le : 21/09/2023

Nota : chacune des parties peuvent consulter en préfecture ou en mairie, le dossier départemental sur les risques majeurs, le document d'information communal sur les risques majeurs et, sur internet, le site portail dédié à la prévention des risques majeurs.

Le présent Etat des Risques de Pollution des Sols fait uniquement référence à des renseignements connus à ce jour. Il constitue un document d'information sur les d'activités actuelles ou passées polluantes ou potentiellement polluantes de la (ou les) parcelle(s) considérée(s) du plan cadastral français et ne peut en aucun cas être considéré comme une autorisation administrative quelconque. Il n'a pas pour objet d'établir un constat de la pollution avérée des sols, de sa nature, de sa dangerosité et des conséquences réglementaires qui en découlent. Seule la visite du site, accompagnée de sondages ou prélèvements, permet à un expert d'établir ce constat et de satisfaire, entre autres, au contexte réglementaire du Code l'environnement.



PRÉFET DE LA HAUTE-GARONNE

Direction Départementale des Territoires

Service Risques et Gestion de Crise

Arrêté relatif à l'information des acquéreurs et des locataires (IAL) de biens immobiliers sur les risques naturels et technologiques majeurs

Le préfet de la région Occitanie,
Préfet de la Haute-Garonne,
Officier de la Légion d'honneur,
Officier de l'ordre national du Mérite,

Vu le code général des collectivités territoriales ;

Vu le code de l'environnement, notamment ses articles L 125-5 et R 125-23 à R 125-27 ;

Vu la loi n° 2003-699 du 30/07/2003 relative à la prévention des risques technologiques et naturels et à la réparation des dommages ;

Vu le décret du 6 juin 1951 portant approbation, dans les départements de la Haute-Garonne et des Hautes-Pyrénées, des Plans de Surfaces Submersibles des vallées des rivières La Garonne, L'Ariège, Le Salat et La Save ;

Vu le décret n° 2010-1254 du 22 octobre 2010 relatif à la prévention du risque sismique ;

Vu le décret n° 2010-1255 du 22 octobre 2010 portant délimitation des zones de sismicité du territoire français ;

Vu le décret n° 2015-5 du 6 janvier 2015 modifiant l'article D. 563-8-1 du code de l'environnement ;

Vu l'arrêté préfectoral du 31 juillet 2015 relatif à l'information des acquéreurs et des locataires de biens immobiliers sur les risques naturels et technologiques majeurs ;

Vu l'arrêté préfectoral du 17 octobre 2015 portant approbation du plan de prévention des risques technologiques (PPRT) autour de la société « BASF Health and Care Products France SAS » sur le territoire des communes de Boussens et Roquefort-sur-Garonne, en Haute-Garonne ;

Vu l'arrêté préfectoral du 13 novembre 2015 portant approbation de la modification du plan de prévention des risques naturels prévisibles de la commune de Cassagne ;

Vu l'arrêté préfectoral du 30 décembre 2015 portant approbation du plan de prévention des risques technologiques (PPRT) autour de la société « FIBRE EXCELLENCE SAINT-GAUDENS » sur le territoire des communes de Saint-Gaudens et Valentine, en Haute-Garonne ;

Vu l'arrêté préfectoral du 18 avril 2016 portant approbation du Plan de Prévention des Risques Naturels sur le bassin de la Marcaissonne Saune Seillonne sur les communes de Aigrefeuille, Auzielle, Drémil-Lafage, Flourens, Fourquevaux, Lanta, Lauzerville, Mons, Odars, Pin-Balma, Préserville, Quint-Fonsegrives, Saint-Orens-de-Gameville, Saint-Pierre-de-Lages, Sainte-Foy-d'Aigrefeuille et Vallesvilles ;

Vu l'arrêté préfectoral du 17 février 2017 portant approbation du plan de prévention des risques naturels prévisibles liés aux inondations sur les communes de Aussonne, Bonrepos-sur-Aussonnelle, Brax, Colomiers, Cornebarrieu, Empeaux, Fontenilles, La Salvetat-Saint-Gilles, Léguevin, Pibrac et Saint-Thomas ;

Vu l'arrêté préfectoral du 12 juin 2017 portant approbation du Plan de Prévention des Risques Technologiques autour des sociétés ESSO SAF et STCM (Société de Traitement Chimique des métaux) sur le territoire de la commune de Toulouse, en Haute-Garonne ;

Vu la décision du tribunal administratif de Toulouse portant annulation de l'arrêté préfectoral du 29 juin 2012 portant approbation du Plan de Prévention du Risque Naturel Prévisible pour le Touch Aval pour les communes de Bérat, Fonsorbes, Labastidette, Lamasquère, Le Lherm, Plaisance-du-Touch, Poucharramet, Saint-Clar de Rivière, Saint-Lys, Seysses et Tournefeuille ;

Vu l'arrêté préfectoral du 18 juillet 2017 portant abrogation de l'arrêté du 18 décembre 2007 portant prescription d'un plan de prévention du risque inondation sur le bassin versant du Touch-Aval et portant prescription du plan de prévention des risques naturels prévisibles liés aux inondations sur les communes de Bérat, Fonsorbes, Labastidette, Lamasquère, Lherm, Plaisance-du-Touch, Poucharramet, Saint-Clar-de-Rivière, Saint-Lys, Seysses et Tournefeuille ;

Vu l'arrêté préfectoral du 26 juin 2017 portant approbation du Plan de Prévention des Risques Technologiques autour de la société FINAGAZ sur le territoire des communes de Fenouillet et Saint-Alban, en Haute-Garonne ;

Considérant que les communes concernées par l'obligation d'information des acquéreurs et des locataires (IAL) de biens immobiliers selon le type de risque connu sur le territoire sont celles faisant l'objet d'un Plan de Prévention des Risques Naturels et/ou Technologiques prescrit, mis en enquête publique ou approuvé ;

Considérant que, dans le cadre de l'information des acquéreurs et des locataires (IAL) de biens immobiliers, l'État définit et publie la liste des risques naturels prévisibles et des risques technologiques auxquels une commune est exposée sur tout ou partie de son territoire, ainsi que la liste des documents auxquels le vendeur ou bailleur peut se référer ;

Sur proposition du secrétaire général de la préfecture de la Haute-Garonne,

Arrête :

Art. 1^{er}. – L'arrêté préfectoral du 31 juillet 2015 relatif à l'information des acquéreurs et des locataires de biens immobiliers sur les risques naturels et technologiques majeurs dans le département de la Haute-Garonne est abrogé.

Art. 2. – Pour les communes concernées par l'obligation d'information des acquéreurs et des locataires (IAL) de biens immobiliers sur les risques naturels et technologiques majeurs, une fiche synthétique inventorie :

- 1° le risque inondation,
- 2° le risque mouvements de terrain,
- 3° le risque avalanche,
- 4° le risque sécheresse,
- 5° le risque technologique,
- 6° le risque sismique.

Des documents cartographiques précisent la nature, la délimitation et, dans la mesure du possible, l'intensité des risques, sur le territoire communal.

Art. 3. – Conformément aux principes du droit d'accès aux informations relatives à l'environnement et à la sécurité civile, la préfecture de la Haute-Garonne met à disposition du public, sur le site internet des services de l'État en Haute-Garonne, les documents nécessaires à l'élaboration de l'état des risques naturels, miniers et technologiques (ERNMT) :

<http://www.haute-garonne.gouv.fr/IAL>

Art. 4. – Le présent arrêté peut faire l'objet d'un recours dans les deux mois à partir de sa publication auprès du tribunal administratif de TOULOUSE.

Seuls les documents graphiques des documents originaux des plans de prévention des risques naturels et technologiques approuvés, précis à l'échelle cadastrale et disponibles en préfecture, sous-préfectures et mairies, font foi en cas de litige.

Art. 5. – Cet arrêté sera adressé à Monsieur le secrétaire général de la préfecture de la Haute-Garonne, Monsieur le directeur de cabinet du préfet de la Haute-Garonne, Messieurs les sous-préfets d'arrondissement, Monsieur le directeur départemental des territoires de la Haute-Garonne, Mesdames et Messieurs, les maires des communes de la Haute-Garonne et Monsieur le président de la chambre départementale des notaires de la Haute-Garonne, qui sont chargés, chacun en ce qui le concerne, de l'exécution du présent arrêté.

Le présent arrêté sera affiché en mairie et publié au recueil des actes administratifs de la préfecture de la Haute-Garonne.

Fait à Toulouse, le **21 SEP. 2017**

Pour le préfet et par délégation,
le secrétaire général,



Jean-François Colombet



PRÉFET DE LA HAUTE-GARONNE

Arrêté préfectoral portant création des secteurs d'information des sols (SIS) dans le département de la Haute-Garonne

Le préfet de la région Occitanie,
préfet de la Haute-Garonne,
Chevalier de la Légion d'honneur,
Chevalier de l'ordre national du Mérite,

Vu le code de l'environnement, et en particulier ses articles L. 556-2, L. 125-6 et L. 125-7, R. 125-23 à R. 125-27, R. 125-41 à R. 125-47 ;

Vu le code de l'urbanisme, notamment les articles R. 151-53 10°, R. 410-15-1, R. 442-8-1 et R. 431- 16 n ;

Vu l'article 173 de la loi n° 2014-366 du 24 mars 2014 pour l'accès au logement et un urbanisme rénové, dite loi ALUR, qui prévoit l'élaboration de secteurs d'information sur les sols (SIS) ;

Vu le décret n° 2015-1353 du 26 octobre 2015 relatif aux articles L. 125-6 et L. 125-7 du code de l'environnement précisant les modalités de mise en œuvre des SIS ;

Vu le rapport de l'inspection des installations classées du 29 janvier 2019 proposant la création de SIS sur les 17 communes du département de la Haute-Garonne ci-après désignées : Bagnères de Luchon, BousSENS, Cadours, Cazères sur Garonne, Colomiers, Cugnaux, Colomiers, Marignac, Montréjeau, Muret, Portet sur Garonne, St Alban, St Jory, St Gaudens, Toulouse, Villefranche de Lauragais, Villemur-sur-Tarn ;

Vu les avis émis par les maires de BousSENS, Villemur-sur-Tarn et par Toulouse Métropole ;

Vu l'absence de réponse, dans le délai de 6 mois, valant avis favorable, des autres communes ou EPCI consultés par courrier en date du 28 mai 2018 ;

Vu l'information des propriétaires concernés par les projets de création des SIS par courriers en date du 3 juillet 2018 et 4 octobre 2018 ;

Vu les observations du public recueillies entre le 3 septembre 2018 et le 28 novembre 2018 ;

Considérant qu'il convient de formaliser les informations détenues par l'État sur la pollution des sols afin de garantir, en cas de changement d'usage, la réalisation d'études de sols et de mesures de gestion de la pollution pour préserver la sécurité, la santé ou la salubrité publique et l'environnement ;

Considérant que chaque commune ou EPCI concerné du département de la Haute-Garonne a été consulté sur le ou les projet(s) de création de SIS situé(s) sur son territoire ;

Considérant que les propriétaires des terrains concernés par un projet de création d'un SIS ont été informés du projet et des modalités de consultation du public ;

Considérant que la consultation du public a été réalisée du 3 septembre 2018 au 28 novembre 2018 ;

Considérant que les remarques des communes, des propriétaires et du public concernés ne remettent pas en cause les projets de création de secteurs d'information sur les sols ;

Sur proposition du secrétaire général de la préfecture de la Haute-Garonne,

Arrête :

Art. 1er. – Désignation des SIS

Conformément à l'article R. 125-45 du code de l'environnement, les secteurs d'information sur les sols suivants sont créés, par ordre alphabétique des communes concernées :

BAGNERES DE LUCHON : SIS n° 31SIS4019 – ANCIENNE USINE A GAZ

BOUSSENS : SIS n° 31SIS4000 – SEUB (SOCIETE D'EXPLOITATION DE L'USINE DE BOUSSENS)

CADOURS : SIS n° 31SIS4001 – SIVOM DE CADOURS – INCINERATEUR D'ORDURES MENAGERES

CAZERES SUR GARONNE : SIS n° 31SIS4015 – INCINERATEUR DE CAZERES

COLOMIERS : SIS n° 31SIS4938 – SOCIETE DES PETROLES SHELL

CUGNAUX : SIS n° 31SIS5990 – DEA de Toulouse Francazal

FENOUILLET : SIS n° 31SIS4004 – BEZIAT CASTANET
SIS n° 31SIS4931 – SOFERTI

MARIGNAC : SIS n° 31SIS4457 – ALMAMET

MONTREJEAU : SIS n° 31SIS4018 – ANCIENNE USINE A GAZ

MURET : SIS n° 31SIS4125 – LACROIX TOUS ARTIFICES SA

PORTET SUR GARONNE : SIS n° 31SIS4005 – LAFITTE (ex AUGROS PACKAGING)

SANT ALBAN : SIS n° 31SIS4027 – GERLERO ET FILS

SAINT JORY : SIS n° 31SIS4030 – BOOMERANG (BIS RECYCLAGE)

SAINT GAUDENS : SIS n° 31SIS4012 – ETABLISSEMENTS FIDELLE
SIS n° 31SIS4017 – ANCIENNE USINE A GAZ

TOULOUSE : SIS n° 31SIS4980 – AIR FRANCE
SIS n° 31SIS4937 – CARNAUD METAL BOX (groupe CROWN EUROPE)
SIS n° 31SIS4955 – EPR (ENTREPÔTS PETROLIERS REGIONAUX) DEPÔT DE TOULOUSE

SIS n° 31SIS4249 – FERRONNERIES DU MIDI Usine de l'Embouchure / ZAC des Ponts Jumeaux
SIS n° 31SIS3985 – EDF GDF SERVICES GRAND TOULOUSE (Ancienne usine à gaz)
SIS n° 31SIS4192 – HALTE GARDERIE LAPUJADE n° 310785845
SIS n° 31SIS4189 – LYCEE GUYNEMER n° 0310051M
SIS n° 31SIS4023 – ENTREPRISE MALET
SIS n° 31SIS4024 – NADAL
SIS n° 31SIS4025 – Société des PETROLES SHELL
SIS n° 31SIS4194 – SEGPA LAMARTINE n° 0311719A
SIS n° 31SIS4956 – SHELL (DEPOT DE TOULOUSE)
SIS n° 31SIS4989 – SNPE Reconversion et Services
SIS n° 31SIS4934 – TOLOCHIMIE
SIS n° 31SIS4026 – TOTAL RAFFINAGE MARKETING (J.RIEUX)

VILLEFRANCHE DE LAURAGAIS : SIS n° 31SIS4958 – ANCIEN UIOM – COMMUNAUTE DE COMMUNES DE VILLEFRANCHE DE LAURAGAIS

VILLEMUR SUR TARN : SIS n° 31SIS4957 – LEXSA (ex LABINAL et MOLEX)

Art. 2. – Urbanisme

Les secteurs d'information sur les sols mentionnés à l'article 1 sont publiés sur le site internet <http://www.georisques.gouv.fr>.

Conformément aux articles L. 125-6 du code de l'environnement et R. 151-53 10° du code de l'urbanisme, les secteurs d'information sur les sols définis par le présent arrêté sont annexés au plan local d'urbanisme ou au document d'urbanisme en vigueur des communes concernées.

Conformément à l'article L. 556-2 du code de l'environnement, les projets de construction ou de lotissement prévus dans un secteur d'information sur les sols tel que prévu à l'article L. 125-6 du même code, font l'objet d'une étude des sols afin d'établir les mesures de gestion de la pollution à mettre en œuvre pour assurer la compatibilité entre l'usage futur et l'état des sols.

Conformément aux articles R. 431-16 n et R. 442-8-1 du code de l'urbanisme, pour les projets soumis à permis de construire ou d'aménager, le maître d'ouvrage fournit dans le dossier de demande de permis une attestation garantissant la réalisation d'une étude des sols et de sa prise en compte dans la conception du projet de construction ou de lotissement.

Art. 3. – Obligation d'information des acquéreurs et locataires

Conformément à l'article L. 125-7 du code de l'environnement, sans préjudice de l'article L. 514-20 et de l'article L. 125-5, lorsqu'un terrain situé en secteur d'information sur les sols mentionné à l'article L. 125-6 fait l'objet d'un contrat de vente ou de location, le vendeur ou le bailleur du terrain est tenu d'en informer par écrit l'acquéreur ou le locataire. Il communique les informations rendues publiques par l'État, en application de l'article L. 125-6. L'acte de vente ou de location atteste de l'accomplissement de cette formalité.

À défaut et si une pollution constatée rend le terrain impropre à la destination précisée dans le contrat, dans un délai de deux ans à compter de la découverte de la pollution, l'acquéreur ou le locataire a le choix de demander la résolution du contrat ou, selon le cas, de se faire restituer une partie du prix de vente ou d'obtenir une réduction du loyer. L'acquéreur peut aussi demander la réhabilitation du terrain aux frais du vendeur lorsque le coût de cette réhabilitation ne paraît pas disproportionné par rapport au prix de vente.

Art. 3. – Notifications et publicité

Conformément à l'article R. 125-46 du code de l'environnement, le présent arrêté est notifié aux maires des communes et aux présidents des EPCI compétents en matière de plan local d'urbanisme, de documents d'urbanisme en tenant lieu ou de carte communale dont le territoire comprend un ou plusieurs secteurs d'informations des sols mentionnés à l'article 1.

Il est affiché pendant un mois au siège des mairies et des EPCI compétents concernés.

Le présent arrêté est publié au recueil des actes administratifs du département de la Haute-Garonne.

Art. 4. – Délais et voies de recours

Le présent arrêté peut faire l'objet d'un recours devant le tribunal administratif dans un délai de deux mois à compter de sa notification ou de l'affichage du présent arrêté.

Art. 5. – Exécution

Le secrétaire général de la préfecture de la Haute-Garonne, les maires des communes désignées à l'article 1, les présidents d'EPCI dont certaines communes désignées à l'article 1 dépendent, le directeur régional de l'environnement, de l'aménagement et du logement de la région Occitanie, et tout agent de la force publique, sont chargés, chacun en ce qui le concerne, de l'exécution du présent arrêté.

Fait à Toulouse, le **07 FEV. 2019**

Pour le préfet et par délégation,
Le secrétaire général.

Jean-François COLOMBET

Rechercher votre commune

[AGASSAC](#)
[AIGNES](#)
[AIGREFEUILLE](#)
[ALAN](#)
[ALBIAC](#)
[AMBAX](#)
[ANAN](#)
[ANTICHAN-DE-FRONTIGNES](#)
[ANTIGNAC](#)
[ARBAS](#)
[ARBON](#)
[ARDIEGE](#)
[ARGUENOS](#)
[ARGUT-DESSOUS](#)
[ARLOS](#)
[ARNAUD-GUILHEM](#)
[ARTIGUE](#)
[ASPET](#)
[ASPRET-SARRAT](#)
[AUCAMVILLE](#)
[AULON](#)
[AURAGNE](#)
[AUREVILLE](#)
[AURIAC-SUR-VENDINELLE](#)
[AURIBAIL](#)
[AURIGNAC](#)
[AURIN](#)
[AUSSEING](#)
[AUSSON](#)
[AUSSONNE](#)

TOULOUSE

Mise à jour le 28/10/2022

Les risques majeurs à prendre en compte pour la commune de

TOULOUSE

Risque Inondation

Document de référence : PPR approuvé en 2011, modifié en 2018

Arrêté préfectoral en vigueur : 20/12/2011 et 18/07/2018

[☞ Cliquer ici pour visualiser la carte à joindre](#)

Risque mouvement de terrain

Document de référence : PPR approuvé

Arrêté préfectoral en vigueur : 15/07/1998

[☞ Cliquer ici pour visualiser la carte à joindre](#)

Risque Sécheresse

Document de référence : PPR approuvé

Arrêté préfectoral en vigueur : 25/10/2010

[☞ Cliquer ici pour visualiser la carte à joindre](#)

Risque Sismique

Document de référence : Art. D563-8-1 du Code de l'Environnement

zone de sismicité : Très Faible

[☞ Cliquer ici pour visualiser la carte à joindre](#)

Risque Technologique

Documents de référence :

PPRT SAFRAN HERAKLES approuvé le 03/04/2014

PPRT FONDEYRE (ESSO SAF & STCM) approuvé le 12/06/2017

[☞ Cliquer ici pour visualiser la carte à joindre](#)

Pollution des sols

Document de référence : base de données sur les sites et sols pollués (BASOL) :

[> > http://basol.developpement-durable.gouv.fr/](http://basol.developpement-durable.gouv.fr/)

Arrêté préfectoral portant création des secteurs d'information des sols (SIS) :

> **Arrêté - format : PDF**   - 1,39 Mb

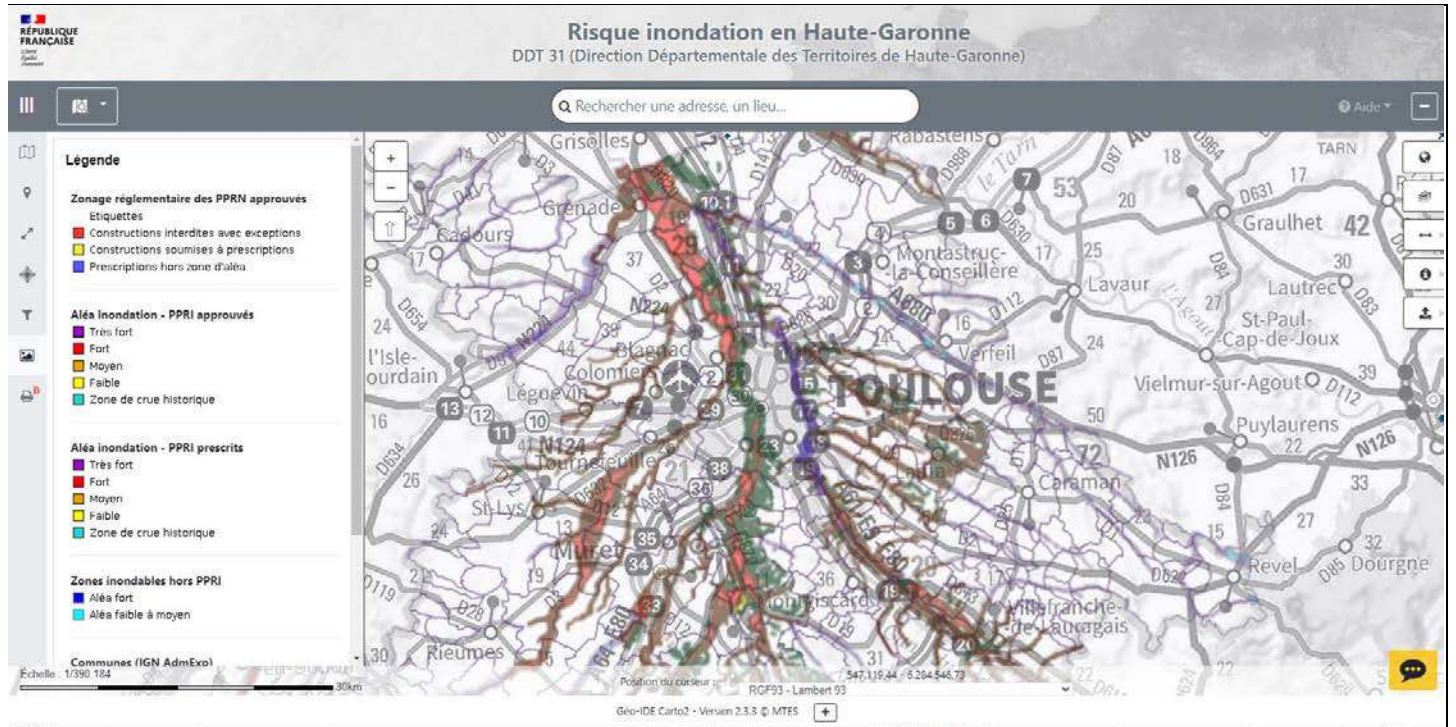
Glossaire:

CIZI: Carte Informatrice des Zones Inondables disponible sur : www.haute-garonne.gouv.fr/CIZI

PPR: Plan de Prévention des Risques : document intégral disponible en mairie et en Préfecture ou sur :

- ☐ www.haute-garonne.gouv.fr/PPRN
- ☐ www.haute-garonne.gouv.fr/PPRT

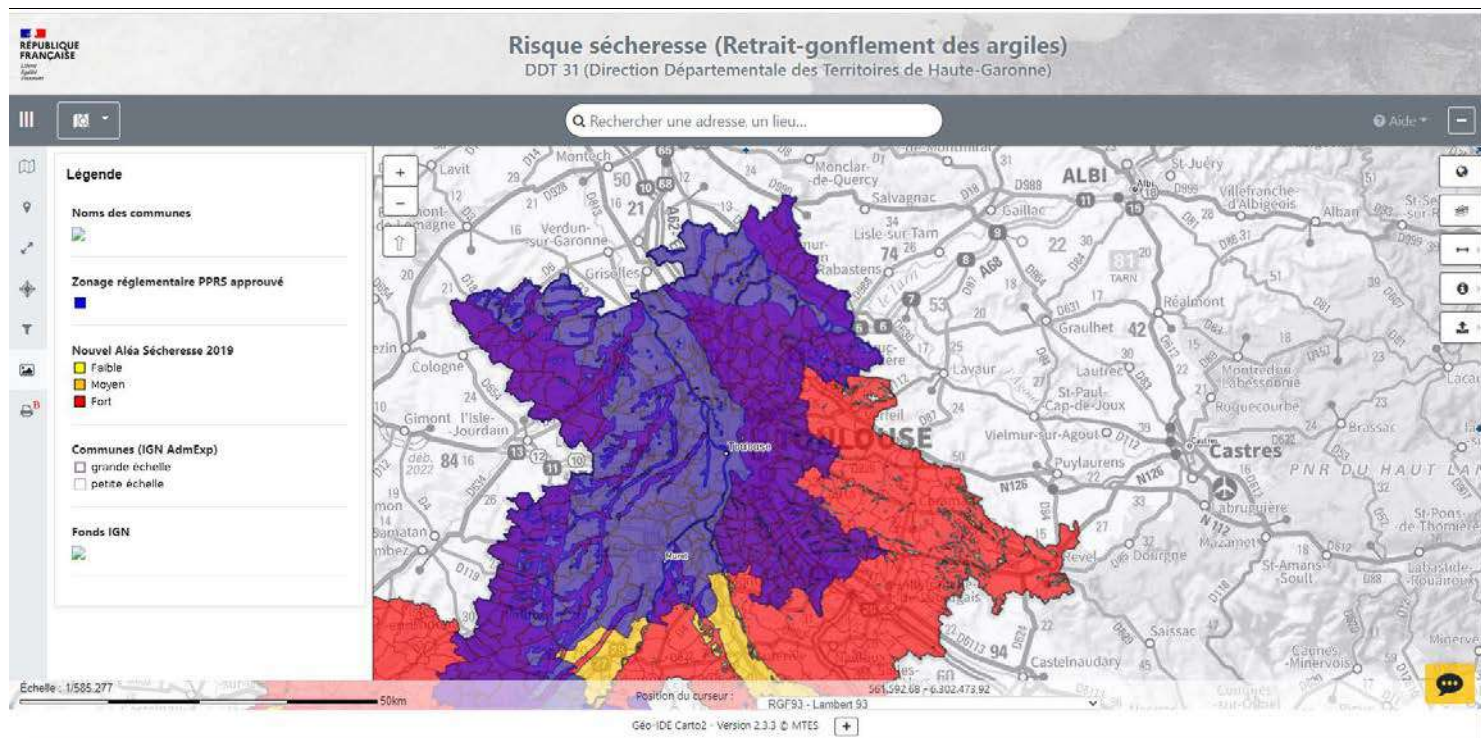
CARTE RISQUE INONDATION – TOULOUSE :



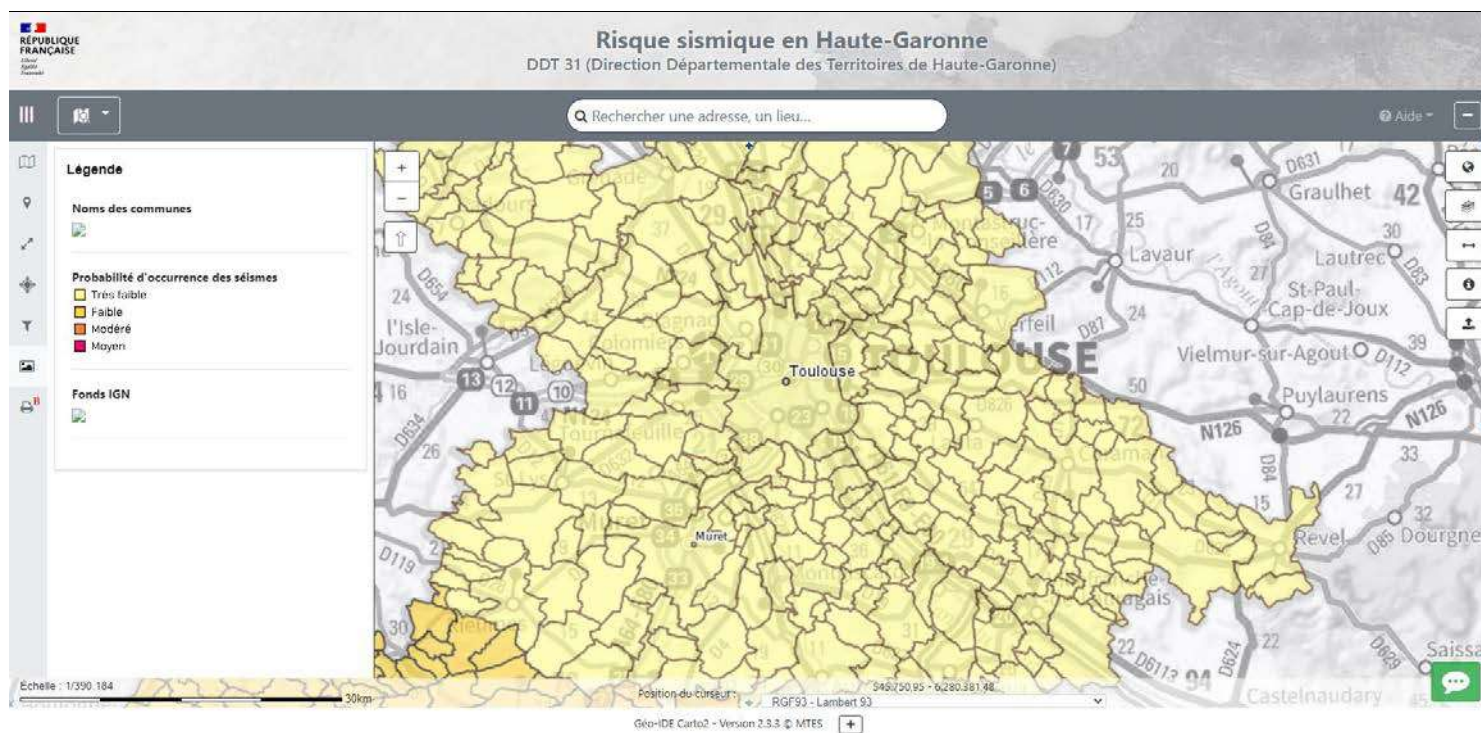
CARTE RISQUE MOUVEMENT DE TERRAIN – TOULOUSE :



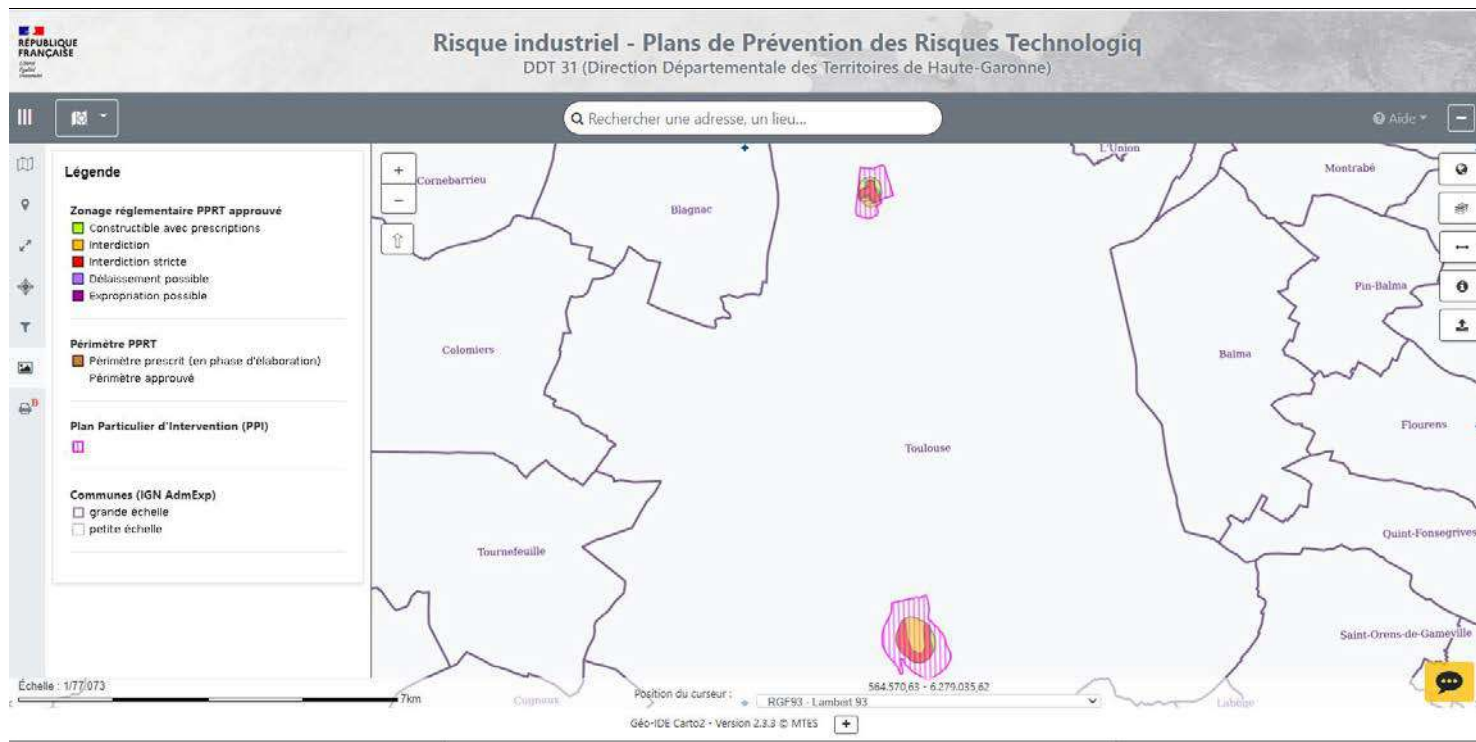
CARTE RISQUE SECHESSE – TOULOUSE :

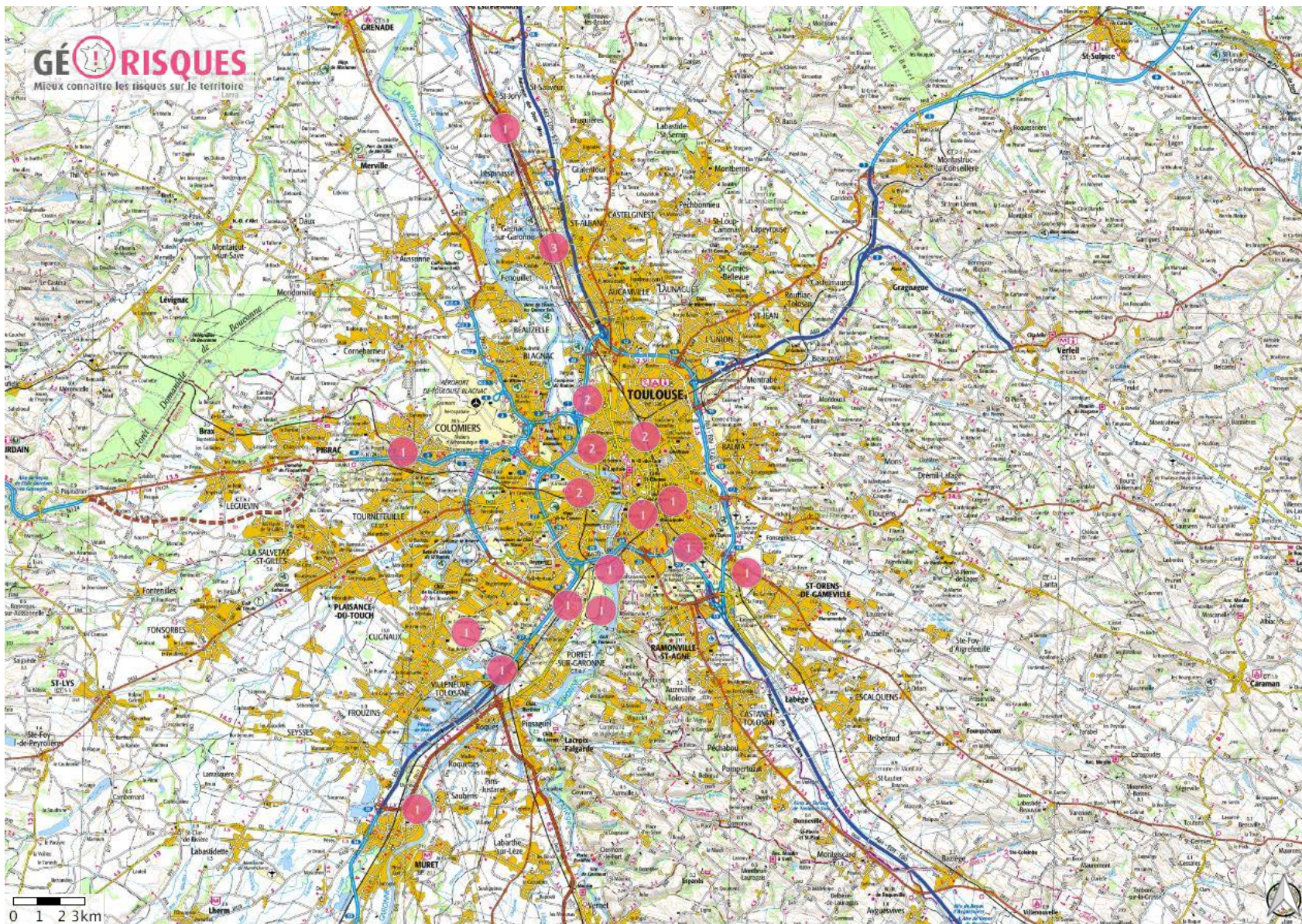


CARTE RISQUE SISMIQUE - TOULOUSE :



CARTE RISQUE INDUSTRIEL / TECHNOLOGIQUE - TOULOUSE :





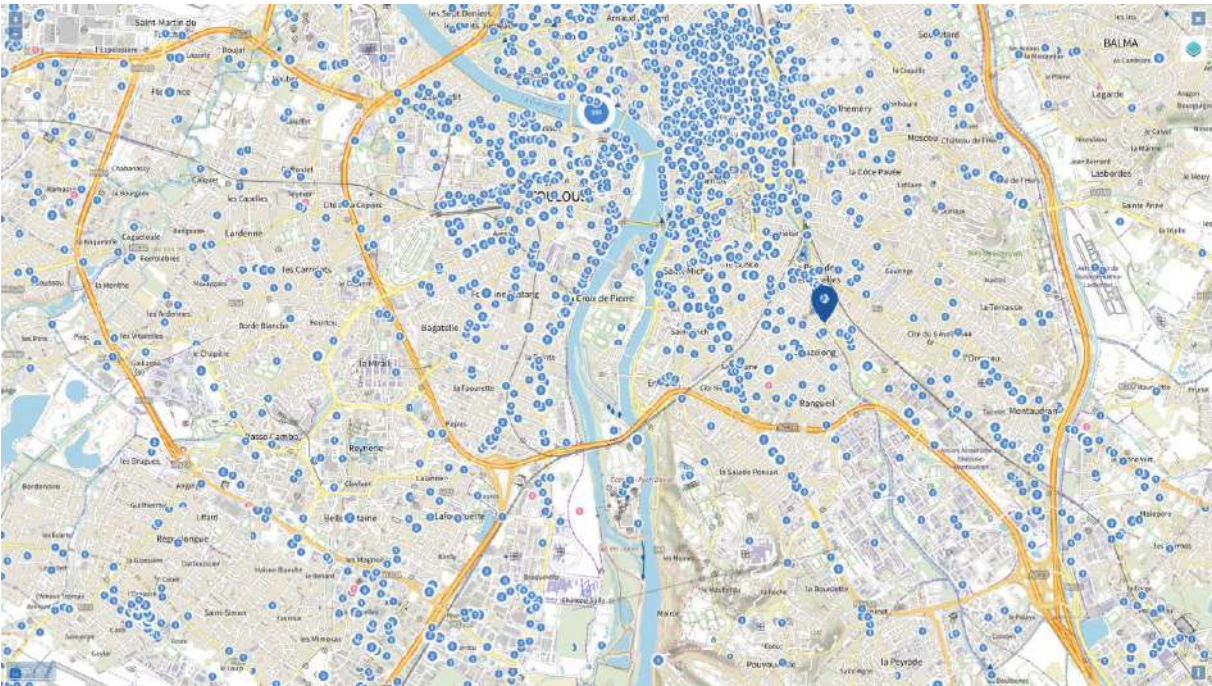
1 : 500 000



Secteur d'Information sur les Sols (SIS)

- Secteur d'Information sur les Sols
- Secteur d'Information sur les Sols

CARTE POLLUTION DES SOLS – 31 TOULOUSE



Légende :

- Zones des servitudes d'utilité publique
 - Localisations des sites industriels
 - Zones des sites industriels
- Zones des secteurs d'information sur les sols
 - Localisation des anciens sites industriels et activités de service
 - Zones des anciens sites industriels et activités de service



MINISTÈRE DE LA TRANSITION ÉCOLOGIQUE

*Liberté
Égalité
Fraternité*



Ce QR Code peut servir à vérifier
l'authenticité des données contenues
dans ce document.

ÉTAT DES RISQUES POUR L'INFORMATION DES ACQUÉREURS ET DES LOCATAIRES

Établi le 25 septembre 2023

La loi du 30 juillet 2003 a institué une obligation d'information des acquéreurs et locataires (IAL) : le propriétaire d'un bien immobilier (bâti ou non bâti) est tenu d'informer l'acquéreur ou le locataire du bien sur certains risques majeurs auquel ce bien est exposé, au moyen d'un état des risques, ceci afin de bien les informer et de faciliter la mise en œuvre des mesures de protection éventuelles .

L'état des risques est obligatoire à la première visite.

Attention! Le non respect de ces obligations peut entraîner une annulation du contrat ou une réfaction du prix.

Ce document est un état des risques pré-rempli mis à disposition par l'État depuis www.georisques.gouv.fr. Il répond au modèle arrêté par le ministre chargé de la prévention des risques prévu par l'article R. 125-26 du code de l'environnement.

Il appartient au propriétaire du bien de vérifier l'exactitude de ces informations autant que de besoin et, le cas échéant, de les compléter à partir de celles disponibles sur le site internet de la préfecture ou de celles dont ils disposent, notamment les sinistres que le bien a subis.

En complément, il aborde en annexe d'autres risques référencés auxquels la parcelle est exposée.

Cet état des risques réglementés pour l'information des acquéreurs et des locataires (ERRIAL) est établi pour les parcelles mentionnées ci-dessous.

PARCELLE(S)

31100 TOULOUSE

Code parcelle :
838-AI-43



Parcelle(s) : 838-AI-43, 31100 TOULOUSE

1 / 12 pages

A L'ADRESSE SAISIE, LES RISQUES EXISTANTS ET FAISANT L'OBJET D'UNE OBLIGATION D'INFORMATION AU TITRE DE L'IAL SONT :

MOUVEMENT DE TERRAIN



Le Plan de prévention des risques naturels (PPR) de type Mouvement de terrain nommé PPR Sécheresse a été approuvé et affecte votre bien.

Date de prescription : 02/02/2004

Date d'approbation : 25/10/2010

Un PPR approuvé est un PPR définitivement adopté.

Le PPR couvre les aléas suivants :

Tassements différentiels

Le plan de prévention des risques est un document réalisé par l'Etat qui interdit de construire dans les zones les plus exposées et encadre les constructions dans les autres zones exposées.



RAPPEL

Plans de prévention des risques

Votre immeuble est situé dans le périmètre d'un plan de prévention des risques. Il peut être concerné par l'obligation de réaliser certains travaux. Pour le savoir vous devez consulter le PPR auprès de votre commune ou sur le site de votre préfecture.

Recommandation

Pour faire face à un risque, il faut se préparer et connaître les bons réflexes.

Consulter le dossier d'information communal sur les risques (DICRIM) sur le site internet de votre mairie et les bons conseils sur georisques.gouv.fr/me-preparer-me-protger

INFORMATIONS À PRÉCISER PAR LE VENDEUR / BAILLEUR

PLAN DE PRÉVENTION DES RISQUES NATURELS

Rappel du risque : Mouvement de terrain.

Le bien est-il concerné par des prescriptions de travaux ? Oui Non

Si oui, les travaux prescrits ont-ils été réalisés ? Oui Non

INFORMATION RELATIVE AUX SINISTRES INDEMNISÉS PAR L'ASSURANCE À LA SUITE D'UNE CATASTROPHE NATURELLE, MINIÈRE OU TECHNOLOGIQUE

Le bien a-t-il fait l'objet d'indemnisation par une assurance suite à des dégâts liés à une catastrophe ? Oui Non

Vous trouverez la liste des arrêtés de catastrophes naturelles pris sur la commune en annexe 2 ci-après (s'il y en a eu).

Les parties signataires à l'acte certifient avoir pris connaissance des informations restituées dans ce document et certifient avoir été en mesure de les corriger et le cas échéant de les compléter à partir des informations disponibles sur le site internet de la Préfecture ou d'informations concernant le bien, notamment les sinistres que le bien a subis.

Le propriétaire doit joindre les extraits de la carte réglementaire et du règlement du PPR qui concernent la parcelle.

SIGNATURES

Vendeur / Bailleur

Date et lieu

Acheteur / Locataire

ANNEXE 1 : A L'ADRESSE SAISIE, LES RISQUES SUIVANTS EXISTENT MAIS NE FONT PAS L'OBJET D'UNE OBLIGATION D'INFORMATION AU TITRE DE L'IAL

MOUVEMENT DE TERRAIN



Le Plan de prévention des risques naturels (PPR) de type Mouvement de terrain nommé PPR Pech David a été approuvé sur le territoire de votre commune, mais n'affecte pas votre bien.

Date de prescription : 08/11/1994

Date d'approbation : 14/07/1998

Un PPR approuvé est un PPR définitivement adopté.

Le PPR couvre les aléas suivants :

Mouvement de terrain

Glissement de terrain

Le plan de prévention des risques est un document réalisé par l'Etat qui interdit de construire dans les zones les plus exposées et encadre les constructions dans les autres zones exposées.



RISQUE INDUSTRIEL



Le Plan de prévention des risques technologiques (PPR) de type Risque industriel nommé PPRT HERAKLES a été approuvé sur le territoire de votre commune, mais n'affecte pas votre bien.

Date de prescription : 07/11/2011

Date d'approbation : 02/04/2014

Un PPR approuvé est un PPR définitivement adopté.

Le PPR couvre les aléas suivants :

Risque industriel

Effet de surpression

Effet toxique

Le plan de prévention des risques technologiques est un document réalisé par l'État qui a pour objectif de résoudre les situations difficiles en matière d'urbanisme héritées du passé et de mieux encadrer l'urbanisation future autour du site.



RISQUE INDUSTRIEL



Le Plan de prévention des risques technologiques (PPR) de type Risque industriel nommé PPRT ESSO - STCM a été approuvé sur le territoire de votre commune, mais n'affecte pas votre bien.

Date de prescription : 29/04/2015

Date d'approbation : 11/06/2017

Un PPR approuvé est un PPR définitivement adopté.

Le PPR couvre les aléas suivants :

Risque industriel

Effet thermique

Effet de surpression

Effet toxique

Le plan de prévention des risques technologiques est un document réalisé par l'État qui a pour objectif de résoudre les situations difficiles en matière d'urbanisme héritées du passé et de mieux encadrer l'urbanisation future autour du site.



INONDATION



Le Plan de prévention des risques naturels (PPR) de type Inondation nommé PPR - Toulouse a été approuvé sur le territoire de votre commune, mais n'affecte pas votre bien.

Date de prescription : 10/07/2002

Date d'approbation : 19/12/2011

Date de modification : 12/03/2018

Un PPR approuvé est un PPR définitivement adopté.

Le PPR couvre les aléas suivants :

Inondation

Par une crue à débordement lent de cours d'eau

Le plan de prévention des risques est un document réalisé par l'État qui interdit de construire dans les zones les plus exposées et encadre les constructions dans les autres zones exposées.



ARGILE : 2/3



- 1 : Exposition faible
- 2 : Exposition moyenne
- 3 : Exposition fort

Les sols argileux évoluent en fonction de leur teneur en eau. De fortes variations d'eau (sécheresse ou d'apport massif d'eau) peuvent donc fragiliser progressivement les constructions (notamment les maisons individuelles aux fondations superficielles) suite à des gonflements et des tassements du sol, et entraîner des dégâts pouvant être importants. Le zonage argile identifie les zones exposées à ce phénomène de retrait-gonflement selon leur degré d'exposition.

Exposition moyenne : La probabilité de survenue d'un sinistre est moyenne, l'intensité attendue étant modérée. Les constructions, notamment les maisons individuelles, doivent être réalisées en suivant des prescriptions constructives ad hoc. Pour plus de détails :

<https://www.cohesion-territoires.gouv.fr/sols-argileux-secheresse-et-construction#e3>



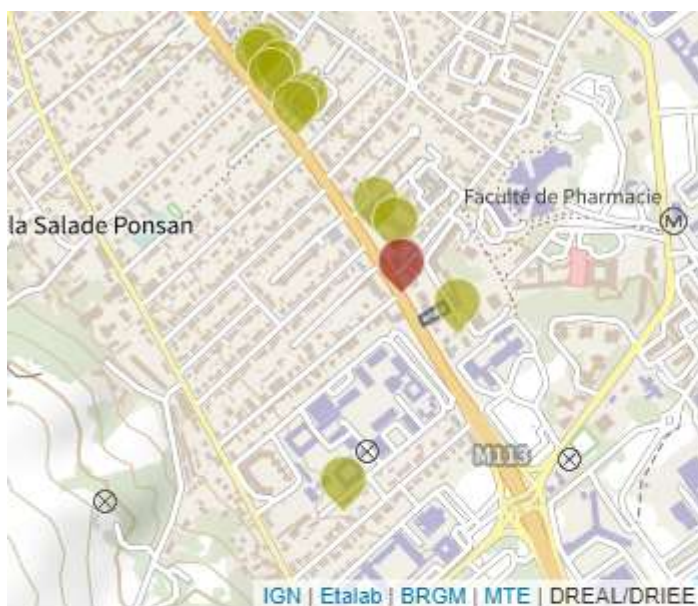
POLLUTION DES SOLS (500 m)



Les pollutions des sols peuvent présenter un risque sanitaire lors des changements d'usage des sols (travaux, aménagements, changement d'affectation des terrains) si elles ne sont pas prises en compte dans le cadre du projet.

Dans un rayon de 500 m autour de votre parcelle, sont identifiés :

- 1 site(s) référencé(s) dans l'inventaire des installations classées pour la protection de l'environnement (ICPE)
- 10 site(s) potentiellement pollué(s), référencé(s) dans l'inventaire des sites ayant accueilli par le passé une activité qui a pu générer une pollution des sols (CASIAS).



ANNEXE 2 : LISTE DES ARRÊTÉS CAT-NAT PRIS SUR LA COMMUNE

Cette liste est utile notamment pour renseigner la question de l'état des risques relative aux sinistres indemnisés par l'assurance à la suite d'une catastrophe naturelle.

Nombre d'arrêtés de catastrophes naturelles (CAT-NAT) : 52

Source : CCR

Inondations et/ou Coulées de Boue : 19

Code national CATNAT	Début le	Fin le	Arrêté du	Sur le JO du
INTE0000364A	10/06/2000	10/06/2000	21/07/2000	01/08/2000
INTE0300360A	04/02/2003	05/02/2003	26/06/2003	27/06/2003
INTE0300592A	16/06/2003	16/06/2003	03/10/2003	19/10/2003
INTE1422767A	24/01/2014	26/01/2014	02/10/2014	04/10/2014
INTE1527252A	22/07/2015	22/07/2015	18/11/2015	19/11/2015
INTE1529936A	31/08/2015	31/08/2015	23/12/2015	22/01/2016
INTE1824833A	07/05/2018	08/05/2018	17/09/2018	20/10/2018
INTE2202054A	09/01/2022	12/01/2022	24/01/2022	12/02/2022
INTE8900561A	07/08/1989	07/08/1989	05/12/1989	13/12/1989
INTE9100177A	13/08/1990	13/08/1990	28/03/1991	17/04/1991
INTE9200482A	11/09/1991	13/09/1991	20/10/1992	05/11/1992
INTE9200482A	01/01/1991	31/12/1991	20/10/1992	05/11/1992
INTE9200482A	25/09/1991	25/09/1991	20/10/1992	05/11/1992
INTE9500587A	13/07/1995	13/07/1995	24/10/1995	31/10/1995
INTE9900627A	25/12/1999	29/12/1999	29/12/1999	30/12/1999
IOCE0815767A	15/05/2008	15/05/2008	26/06/2008	05/07/2008
IOCE0902322A	24/01/2009	27/01/2009	28/01/2009	29/01/2009
NOR19821130	06/11/1982	10/11/1982	30/11/1982	02/12/1982
NOR19831115	16/08/1983	19/08/1983	15/11/1983	18/11/1983

Sécheresse : 26

Code national CATNAT	Début le	Fin le	Arrêté du	Sur le JO du
INTE0000771A	01/01/1998	31/12/1998	27/12/2000	29/12/2000
INTE0000771A	01/03/1999	31/12/1999	27/12/2000	29/12/2000
INTE0000771A	01/01/1998	31/12/1999	27/12/2000	29/12/2000
INTE0000771A	01/04/1999	31/12/1999	27/12/2000	29/12/2000
INTE0100649A	01/01/1998	30/09/2000	15/11/2001	01/12/2001
INTE0300377A	01/01/2002	30/09/2002	08/07/2003	26/07/2003
INTE0400918A	01/07/2003	30/09/2003	11/01/2005	01/02/2005
INTE1228647A	01/07/2011	30/09/2011	11/07/2012	17/07/2012
INTE1319723A	01/01/2012	31/12/2012	29/07/2013	02/08/2013
INTE1625249A	01/01/2015	30/09/2015	16/09/2016	21/10/2016
INTE1727359A	01/01/2016	31/12/2016	24/10/2017	01/11/2017
INTE1818803A	01/01/2017	31/12/2017	10/07/2018	27/07/2018
INTE2019261A	01/04/2019	30/06/2019	28/07/2020	03/09/2020
INTE2122515A	01/07/2020	30/09/2020	27/07/2021	31/08/2021
INTE9100354A	01/06/1989	31/12/1990	12/08/1991	30/08/1991
INTE9200482A	25/09/1991	25/09/1991	20/10/1992	05/11/1992
INTE9200482A	01/01/1991	31/12/1991	20/10/1992	05/11/1992
INTE9200482A	11/09/1991	13/09/1991	20/10/1992	05/11/1992
INTE9400220A	01/05/1989	31/12/1992	27/05/1994	10/06/1994
INTE9400220A	01/04/1993	28/02/1994	27/05/1994	10/06/1994
INTE9400539A	01/05/1989	30/09/1993	15/11/1994	24/11/1994
INTE9500219A	01/05/1989	30/09/1993	03/05/1995	07/05/1995
INTE9500219A	01/01/1992	30/09/1993	03/05/1995	07/05/1995
INTE9800200A	01/10/1993	31/12/1997	26/05/1998	11/06/1998
INTE9800200A	01/01/1992	31/12/1997	26/05/1998	11/06/1998
IOCE0810063A	01/01/2006	31/03/2006	18/04/2008	23/04/2008

Glissement de Terrain : 4

Code national CATNAT	Début le	Fin le	Arrêté du	Sur le JO du
INTE9300315A	10/06/1992	11/06/1992	23/06/1993	08/07/1993
INTE9300602A	15/04/1993	15/04/1993	26/10/1993	03/12/1993
INTE9400220A	01/04/1993	28/02/1994	27/05/1994	10/06/1994
INTE9400220A	01/05/1989	31/12/1992	27/05/1994	10/06/1994

Mouvement de Terrain : 2

Code national CATNAT	Début le	Fin le	Arrêté du	Sur le JO du
INTE9900627A	25/12/1999	29/12/1999	29/12/1999	30/12/1999
NOR19831115	16/08/1983	19/08/1983	15/11/1983	18/11/1983

Tempête : 1

Code national CATNAT	Début le	Fin le	Arrêté du	Sur le JO du
NOR19821130	06/11/1982	10/11/1982	30/11/1982	02/12/1982

ANNEXE 3 : SITUATION DU RISQUE DE POLLUTION DES SOLS DANS UN RAYON DE 500 M AUTOUR DE VOTRE BIEN

Base des installations classées soumises à autorisation ou à enregistrement

Nom du site	Fiche détaillée
CERTAS ENERGY FRANCE (exESSO St Agne)	https://www.georisques.gouv.fr/risques/installations/donnees/details/0006809198

Inventaire CASIAS des anciens sites industriels et activités de services

Nom du site	Fiche détaillée
SHELL PETROLES / STATION SERVICE	https://fiches-risques.brgm.fr/georisques/casias/SSP3940485
SPEEDY FRANCE, (avant) LELIEVRE (SARL) / STATION SERVICE TOTAL	https://fiches-risques.brgm.fr/georisques/casias/SSP3940500
PORTERIE et BOUCHER / TANNERIE , CORROIERIE	https://fiches-risques.brgm.fr/georisques/casias/SSP3940840
MOLAS Didier, MOLLY / GARAGE AUTO, PARKING	https://fiches-risques.brgm.fr/georisques/casias/SSP3941785
SHELL, ANGOT Eugène /STATION ESSENCE, RAFFINERIE DE PETROLE	https://fiches-risques.brgm.fr/georisques/casias/SSP3942369
PUJOS Roger / garage	https://fiches-risques.brgm.fr/georisques/casias/SSP3944544
MATENSO Société / atelier de forge	https://fiches-risques.brgm.fr/georisques/casias/SSP3944795
GENERAL AUTO UNIVERSITE (SARL) / dépôt de liquides inflammables	https://fiches-risques.brgm.fr/georisques/casias/SSP3945109
FTFM, (avant) CULIERE Marie / TRAVAIL DES METAUX, (avant) PITTON Dino / DLI	https://fiches-risques.brgm.fr/georisques/casias/SSP3945545
AID SERVICES / ENTREPRISE DE NETTOYAGE, AJS AUTO / GARAGE, MOBIL / STATION SERVICE	https://fiches-risques.brgm.fr/georisques/casias/SSP3945653



MINISTÈRE DE LA TRANSITION ÉCOLOGIQUE

*Liberté
Égalité
Fraternité*



Ce QR Code peut servir à vérifier l'authenticité des données contenues dans ce document.

ÉTAT DES RISQUES POUR L'INFORMATION DES ACQUÉREURS ET DES LOCATAIRES

Établi le 25 septembre 2023

La loi du 30 juillet 2003 a institué une obligation d'information des acquéreurs et locataires (IAL) : le propriétaire d'un bien immobilier (bâti ou non bâti) est tenu d'informer l'acquéreur ou le locataire du bien sur certains risques majeurs auquel ce bien est exposé, au moyen d'un état des risques, ceci afin de bien les informer et de faciliter la mise en œuvre des mesures de protection éventuelles .

L'état des risques est obligatoire à la première visite.

Attention! Le non respect de ces obligations peut entraîner une annulation du contrat ou une réfaction du prix.

Ce document est un état des risques pré-rempli mis à disposition par l'État depuis www.georisques.gouv.fr. Il répond au modèle arrêté par le ministre chargé de la prévention des risques prévu par l'article R. 125-26 du code de l'environnement.

Il appartient au propriétaire du bien de vérifier l'exactitude de ces informations autant que de besoin et, le cas échéant, de les compléter à partir de celles disponibles sur le site internet de la préfecture ou de celles dont ils disposent, notamment les sinistres que le bien a subis.

En complément, il aborde en annexe d'autres risques référencés auxquels la parcelle est exposée.

Cet état des risques réglementés pour l'information des acquéreurs et des locataires (ERRIAL) est établi pour les parcelles mentionnées ci-dessous.

PARCELLE(S)

31100 TOULOUSE

Code parcelle :
838-AI-44



Parcelle(s) : 838-AI-44, 31100 TOULOUSE

1 / 12 pages

A L'ADRESSE SAISIE, LES RISQUES EXISTANTS ET FAISANT L'OBJET D'UNE OBLIGATION D'INFORMATION AU TITRE DE L'IAL SONT :

MOUVEMENT DE TERRAIN



Le Plan de prévention des risques naturels (PPR) de type Mouvement de terrain nommé PPR Sécheresse a été approuvé et affecte votre bien.

Date de prescription : 02/02/2004

Date d'approbation : 25/10/2010

Un PPR approuvé est un PPR définitivement adopté.

Le PPR couvre les aléas suivants :

Tassements différentiels

Le plan de prévention des risques est un document réalisé par l'Etat qui interdit de construire dans les zones les plus exposées et encadre les constructions dans les autres zones exposées.



RAPPEL

Plans de prévention des risques

Votre immeuble est situé dans le périmètre d'un plan de prévention des risques. Il peut être concerné par l'obligation de réaliser certains travaux. Pour le savoir vous devez consulter le PPR auprès de votre commune ou sur le site de votre préfecture.

Recommandation

Pour faire face à un risque, il faut se préparer et connaître les bons réflexes.

Consulter le dossier d'information communal sur les risques (DICRIM) sur le site internet de votre mairie et les bons conseils sur georisques.gouv.fr/me-preparer-me-protger

INFORMATIONS À PRÉCISER PAR LE VENDEUR / BAILLEUR

PLAN DE PRÉVENTION DES RISQUES NATURELS

Rappel du risque : Mouvement de terrain.

Le bien est-il concerné par des prescriptions de travaux ? Oui Non

Si oui, les travaux prescrits ont-ils été réalisés ? Oui Non

INFORMATION RELATIVE AUX SINISTRES INDEMNISÉS PAR L'ASSURANCE À LA SUITE D'UNE CATASTROPHE NATURELLE, MINIÈRE OU TECHNOLOGIQUE

Le bien a-t-il fait l'objet d'indemnisation par une assurance suite à des dégâts liés à une catastrophe ? Oui Non

Vous trouverez la liste des arrêtés de catastrophes naturelles pris sur la commune en annexe 2 ci-après (s'il y en a eu).

Les parties signataires à l'acte certifient avoir pris connaissance des informations restituées dans ce document et certifient avoir été en mesure de les corriger et le cas échéant de les compléter à partir des informations disponibles sur le site internet de la Préfecture ou d'informations concernant le bien, notamment les sinistres que le bien a subis.

Le propriétaire doit joindre les extraits de la carte réglementaire et du règlement du PPR qui concernent la parcelle.

SIGNATURES

Vendeur / Bailleur

Date et lieu

Acheteur / Locataire

ANNEXE 1 : A L'ADRESSE SAISIE, LES RISQUES SUIVANTS EXISTENT MAIS NE FONT PAS L'OBJET D'UNE OBLIGATION D'INFORMATION AU TITRE DE L'IAL

MOUVEMENT DE TERRAIN



Le Plan de prévention des risques naturels (PPR) de type Mouvement de terrain nommé PPR Pech David a été approuvé sur le territoire de votre commune, mais n'affecte pas votre bien.

Date de prescription : 08/11/1994

Date d'approbation : 14/07/1998

Un PPR approuvé est un PPR définitivement adopté.

Le PPR couvre les aléas suivants :

Mouvement de terrain

Glissement de terrain

Le plan de prévention des risques est un document réalisé par l'Etat qui interdit de construire dans les zones les plus exposées et encadre les constructions dans les autres zones exposées.



RISQUE INDUSTRIEL



Le Plan de prévention des risques technologiques (PPR) de type Risque industriel nommé PPRT HERAKLES a été approuvé sur le territoire de votre commune, mais n'affecte pas votre bien.

Date de prescription : 07/11/2011

Date d'approbation : 02/04/2014

Un PPR approuvé est un PPR définitivement adopté.

Le PPR couvre les aléas suivants :

Risque industriel

Effet de surpression

Effet toxique

Le plan de prévention des risques technologiques est un document réalisé par l'État qui a pour objectif de résoudre les situations difficiles en matière d'urbanisme héritées du passé et de mieux encadrer l'urbanisation future autour du site.



RISQUE INDUSTRIEL



Le Plan de prévention des risques technologiques (PPR) de type Risque industriel nommé PPRT ESSO - STCM a été approuvé sur le territoire de votre commune, mais n'affecte pas votre bien.

Date de prescription : 29/04/2015

Date d'approbation : 11/06/2017

Un PPR approuvé est un PPR définitivement adopté.

Le PPR couvre les aléas suivants :

Risque industriel

Effet thermique

Effet de surpression

Effet toxique

Le plan de prévention des risques technologiques est un document réalisé par l'État qui a pour objectif de résoudre les situations difficiles en matière d'urbanisme héritées du passé et de mieux encadrer l'urbanisation future autour du site.



INONDATION



Le Plan de prévention des risques naturels (PPR) de type Inondation nommé PPR - Toulouse a été approuvé sur le territoire de votre commune, mais n'affecte pas votre bien.

Date de prescription : 10/07/2002

Date d'approbation : 19/12/2011

Date de modification : 12/03/2018

Un PPR approuvé est un PPR définitivement adopté.

Le PPR couvre les aléas suivants :

Inondation

Par une crue à débordement lent de cours d'eau

Le plan de prévention des risques est un document réalisé par l'État qui interdit de construire dans les zones les plus exposées et encadre les constructions dans les autres zones exposées.



ARGILE : 2/3



- 1 : Exposition faible
- 2 : Exposition moyenne
- 3 : Exposition fort

Les sols argileux évoluent en fonction de leur teneur en eau. De fortes variations d'eau (sécheresse ou d'apport massif d'eau) peuvent donc fragiliser progressivement les constructions (notamment les maisons individuelles aux fondations superficielles) suite à des gonflements et des tassements du sol, et entraîner des dégâts pouvant être importants. Le zonage argile identifie les zones exposées à ce phénomène de retrait-gonflement selon leur degré d'exposition.

Exposition moyenne : La probabilité de survenue d'un sinistre est moyenne, l'intensité attendue étant modérée. Les constructions, notamment les maisons individuelles, doivent être réalisées en suivant des prescriptions constructives ad hoc. Pour plus de détails :

<https://www.cohesion-territoires.gouv.fr/sols-argileux-secheresse-et-construction#e3>



POLLUTION DES SOLS (500 m)

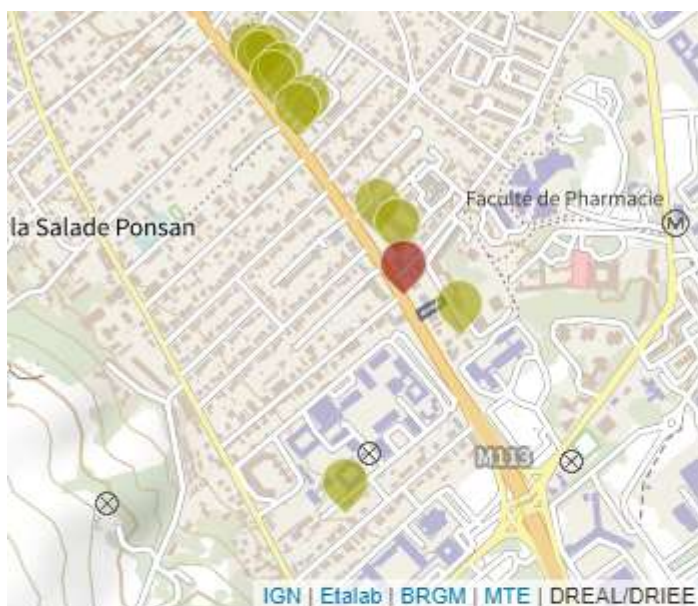


Les pollutions des sols peuvent présenter un risque sanitaire lors des changements d'usage des sols (travaux, aménagements, changement d'affectation des terrains) si elles ne sont pas prises en compte dans le cadre du projet.

Dans un rayon de 500 m autour de votre parcelle, sont identifiés :

- 1 site(s) référencé(s) dans l'inventaire des installations classées pour la protection de l'environnement (ICPE)
- 11 site(s) potentiellement pollué(s), référencé(s) dans l'inventaire des sites ayant accueilli par le passé une activité qui a pu générer une pollution des sols (CASIAS).

1 site(s) présente(nt) une proximité forte avec votre parcelle. Dans le cas où vous souhaiteriez en savoir davantage, il est recommandé de faire réaliser une étude historique et, le cas échéant, des analyses de sols par un bureau d'étude spécialisé dans le domaine des sols pollués.



ANNEXE 2 : LISTE DES ARRÊTÉS CAT-NAT PRIS SUR LA COMMUNE

Cette liste est utile notamment pour renseigner la question de l'état des risques relative aux sinistres indemnisés par l'assurance à la suite d'une catastrophe naturelle.

Nombre d'arrêtés de catastrophes naturelles (CAT-NAT) : 52

Source : CCR

Inondations et/ou Coulées de Boue : 19

Code national CATNAT	Début le	Fin le	Arrêté du	Sur le JO du
INTE0000364A	10/06/2000	10/06/2000	21/07/2000	01/08/2000
INTE0300360A	04/02/2003	05/02/2003	26/06/2003	27/06/2003
INTE0300592A	16/06/2003	16/06/2003	03/10/2003	19/10/2003
INTE1422767A	24/01/2014	26/01/2014	02/10/2014	04/10/2014
INTE1527252A	22/07/2015	22/07/2015	18/11/2015	19/11/2015
INTE1529936A	31/08/2015	31/08/2015	23/12/2015	22/01/2016
INTE1824833A	07/05/2018	08/05/2018	17/09/2018	20/10/2018
INTE2202054A	09/01/2022	12/01/2022	24/01/2022	12/02/2022
INTE8900561A	07/08/1989	07/08/1989	05/12/1989	13/12/1989
INTE9100177A	13/08/1990	13/08/1990	28/03/1991	17/04/1991
INTE9200482A	11/09/1991	13/09/1991	20/10/1992	05/11/1992
INTE9200482A	01/01/1991	31/12/1991	20/10/1992	05/11/1992
INTE9200482A	25/09/1991	25/09/1991	20/10/1992	05/11/1992
INTE9500587A	13/07/1995	13/07/1995	24/10/1995	31/10/1995
INTE9900627A	25/12/1999	29/12/1999	29/12/1999	30/12/1999
IOCE0815767A	15/05/2008	15/05/2008	26/06/2008	05/07/2008
IOCE0902322A	24/01/2009	27/01/2009	28/01/2009	29/01/2009
NOR19821130	06/11/1982	10/11/1982	30/11/1982	02/12/1982
NOR19831115	16/08/1983	19/08/1983	15/11/1983	18/11/1983

Sécheresse : 26

Code national CATNAT	Début le	Fin le	Arrêté du	Sur le JO du
INTE0000771A	01/01/1998	31/12/1998	27/12/2000	29/12/2000
INTE0000771A	01/03/1999	31/12/1999	27/12/2000	29/12/2000
INTE0000771A	01/01/1998	31/12/1999	27/12/2000	29/12/2000
INTE0000771A	01/04/1999	31/12/1999	27/12/2000	29/12/2000
INTE0100649A	01/01/1998	30/09/2000	15/11/2001	01/12/2001
INTE0300377A	01/01/2002	30/09/2002	08/07/2003	26/07/2003
INTE0400918A	01/07/2003	30/09/2003	11/01/2005	01/02/2005
INTE1228647A	01/07/2011	30/09/2011	11/07/2012	17/07/2012
INTE1319723A	01/01/2012	31/12/2012	29/07/2013	02/08/2013
INTE1625249A	01/01/2015	30/09/2015	16/09/2016	21/10/2016
INTE1727359A	01/01/2016	31/12/2016	24/10/2017	01/11/2017
INTE1818803A	01/01/2017	31/12/2017	10/07/2018	27/07/2018
INTE2019261A	01/04/2019	30/06/2019	28/07/2020	03/09/2020
INTE2122515A	01/07/2020	30/09/2020	27/07/2021	31/08/2021
INTE9100354A	01/06/1989	31/12/1990	12/08/1991	30/08/1991
INTE9200482A	25/09/1991	25/09/1991	20/10/1992	05/11/1992
INTE9200482A	01/01/1991	31/12/1991	20/10/1992	05/11/1992
INTE9200482A	11/09/1991	13/09/1991	20/10/1992	05/11/1992
INTE9400220A	01/05/1989	31/12/1992	27/05/1994	10/06/1994
INTE9400220A	01/04/1993	28/02/1994	27/05/1994	10/06/1994
INTE9400539A	01/05/1989	30/09/1993	15/11/1994	24/11/1994
INTE9500219A	01/05/1989	30/09/1993	03/05/1995	07/05/1995
INTE9500219A	01/01/1992	30/09/1993	03/05/1995	07/05/1995
INTE9800200A	01/10/1993	31/12/1997	26/05/1998	11/06/1998
INTE9800200A	01/01/1992	31/12/1997	26/05/1998	11/06/1998
IOCE0810063A	01/01/2006	31/03/2006	18/04/2008	23/04/2008

Glissement de Terrain : 4

Code national CATNAT	Début le	Fin le	Arrêté du	Sur le JO du
INTE9300315A	10/06/1992	11/06/1992	23/06/1993	08/07/1993
INTE9300602A	15/04/1993	15/04/1993	26/10/1993	03/12/1993
INTE9400220A	01/04/1993	28/02/1994	27/05/1994	10/06/1994
INTE9400220A	01/05/1989	31/12/1992	27/05/1994	10/06/1994

Mouvement de Terrain : 2

Code national CATNAT	Début le	Fin le	Arrêté du	Sur le JO du
INTE9900627A	25/12/1999	29/12/1999	29/12/1999	30/12/1999
NOR19831115	16/08/1983	19/08/1983	15/11/1983	18/11/1983

Tempête : 1

Code national CATNAT	Début le	Fin le	Arrêté du	Sur le JO du
NOR19821130	06/11/1982	10/11/1982	30/11/1982	02/12/1982

ANNEXE 3 : SITUATION DU RISQUE DE POLLUTION DES SOLS DANS UN RAYON DE 500 M AUTOUR DE VOTRE BIEN

Base des installations classées soumises à autorisation ou à enregistrement

Nom du site	Fiche détaillée
CERTAS ENERGY FRANCE (exESSO St Agne)	https://www.georisques.gouv.fr/risques/installations/donnees/details/0006809198

Inventaire CASIAS des anciens sites industriels et activités de services

Nom du site	Fiche détaillée
SHELL PETROLES / STATION SERVICE	https://fiches-risques.brgm.fr/georisques/casias/SSP3940485
SPEEDY FRANCE, (avant) LELIEVRE (SARL) / STATION SERVICE TOTAL	https://fiches-risques.brgm.fr/georisques/casias/SSP3940500
PORTERIE et BOUCHER / TANNERIE , CORROIERIE	https://fiches-risques.brgm.fr/georisques/casias/SSP3940840
LA CARMOLINE STE / DLI	https://fiches-risques.brgm.fr/georisques/casias/SSP3941335
MOLAS Didier, MOLLY / GARAGE AUTO, PARKING	https://fiches-risques.brgm.fr/georisques/casias/SSP3941785
SHELL, ANGOT Eugène /STATION ESSENCE, RAFFINERIE DE PETROLE	https://fiches-risques.brgm.fr/georisques/casias/SSP3942369
PUJOS Roger / garage	https://fiches-risques.brgm.fr/georisques/casias/SSP3944544
MATENSO Société / atelier de forge	https://fiches-risques.brgm.fr/georisques/casias/SSP3944795
GENERAL AUTO UNIVERSITE (SARL) / dépôt de liquides inflammables	https://fiches-risques.brgm.fr/georisques/casias/SSP3945109
FTFM, (avant) CULIERE Marie / TRAVAIL DES METAUX, (avant) PITTON Dino / DLI	https://fiches-risques.brgm.fr/georisques/casias/SSP3945545
AID SERVICES / ENTREPRISE DE NETTOYAGE, AJS AUTO / GARAGE, MOBIL / STATION SERVICE	https://fiches-risques.brgm.fr/georisques/casias/SSP3945653

Etat des nuisances sonores aérodromes

Cet état, à remplir par le propriétaire vendeur ou le bailleur, est à intégrer au dossier de diagnostic technique (D.D.T) annexé selon le cas, à la promesse de vente ou, à défaut de promesse, à l'acte authentique de vente et au contrat de location ou à annexer directement à ces actes si la vente porte sur un immeuble non bâti.

Comment remplir l'Etat des nuisances sonores aérodromes ?

L'article L. 112-11 du code l'urbanisme (tel que modifié au 1er juin 2020 par l'article 94 de la loi n° 2019-1428 du 24 décembre 2019 d'orientation des mobilités) prévoit la communication d'un document informant tout futur acquéreur ou locataire d'un immeuble bâti à usage d'habitation ou à usage mixte professionnel et d'habitation ou d'un immeuble non bâti, si cet immeuble est situé dans l'une des zones de bruit d'un aérodrome définies par le plan d'exposition au bruit de cet aérodrome.

Ce document, dit « état des nuisances sonores aériennes », doit comporter l'indication claire et précise de cette zone, l'adresse du service d'information en ligne permettant de consulter le plan d'exposition au bruit et la mention de la possibilité de consulter le plan d'exposition au bruit à la mairie de la commune où est situé l'immeuble.

Informations que vous devez compléter :

Selon le cas, voici les lignes où vous devez cocher une case sur le modèle ci-joint

SITUATION DE L'IMMEUBLE AU REGARD D'UN OU PLUSIEURS PLANS D'EXPOSITION AU BRUIT (PEB)

Le propriétaire-vendeur ou le bailleur, en premier lieu, déterminera si la commune où se situe l'immeuble, est impacté par la présence d'un (ou des) aérodrome(s) référencé(s) sur la liste du SIA (Service d'Information Aéronautique) https://www.sia.aviation-civile.gouv.fr/dvd/eAIP_21_MAY_2020/France/AIRAC-2020-05-21/html/index-fr-FR.html

Présence d'un (ou des) aérodrome(s) référencé(s) ayant un impact sur la commune où se situe le bien (a) Oui Non

Si cela est le cas, l'état des nuisances sonores aérodromes est établi sur la base des informations mises à disposition par arrêté préfectoral.

Le plan d'exposition au bruit de l'aérodrome concerné est consultable sur le site internet de la préfecture de département sur lequel est situé le plan d'exposition au bruit et à la mairie de la commune où est situé l'immeuble.

Ces informations, disponibles auprès de la Préfecture, sont selon le cas à reporter sur le modèle joint. Il appartient au propriétaire-vendeur ou au bailleur d'en vérifier la concordance avec les informations disponibles auprès de votre Mairie. En cas de litige, seules les documentations, informations et cartographies en version papier disponibles en Mairie font foi.

Mise à disposition des informations sur le site de la préfecture concerné
N° arrêté du : / / Oui Non
Mise à jour le : / /
Un Plan d'Exposition au Bruit a été réalisé pour l' aérodrome concerné (1)
Révisé Approuvé Oui Non
Date / /

Enfin, et en fonction des informations disponibles par arrêté préfectoral et/ou des cartographies disponibles sur <https://www.geoportail.gouv.fr/donnees/plan-dexposition-au-bruit-peb>

L'immeuble est situé dans le périmètre d'un Plan D'Exposition au Bruit d'un aérodrome Oui Non

SITUATION DE L'IMMEUBLE AU REGARD DU ZONAGE D'UN PLAN D'EXPOSITION AU BRUIT (PEB)

Suivant les cartographies disponibles, le propriétaire-vendeur définit l'indication claire et précise de la zone où est situé l'immeuble vis-à-vis du PEB

L'immeuble se situe dans une zone de bruit d'un plan d'exposition au bruit définie comme :

zone A zone B zone C zone D

L'immeuble est concerné par des prescriptions de travaux d'insonorisation oui non
Si oui, les travaux prescrits ont été réalisés oui non

Document comportant l'indication des zones de Bruit définies par un Plan d'Exposition aux Bruit des Aéroports

en application de l'article 94 de la LOI n° 2019-1428 du 24 décembre 2019 d'orientation des mobilités

Les zones de bruit des plans d'exposition au bruit constituent des servitudes d'urbanisme (art. L. 112-3 du code de l'urbanisme) et doivent à ce titre être notifiées à l'occasion de toute cession, location ou construction immobilière.

Cet état, à remplir par le vendeur ou le bailleur, est destiné à être intégré au dossier de diagnostic technique - DDT (annexé, selon le cas, à la promesse de vente ou, à défaut de promesse, à l'acte authentique de vente et au contrat de location ou annexé à ces actes si la vente porte sur un immeuble non bâti) et à être annexé à l'acte authentique de vente et, le cas échéant, au contrat préliminaire en cas de vente en l'état futur d'achèvement ; suivant l'article L. 112-11 du code de l'urbanisme et l'article L. 271-4 du code de la construction et de l'habitation.

« Etat des nuisances sonores aériennes » affectant un bien immobilier faisant l'objet d'une transaction ou d'une location est établi suivant le relevé documentaire d'un plan d'exposition au bruit pour un aéroport concerné

Suivant les informations publiques issues du site de la préfecture, de la DGAC, du DSAC Sud, du SIA

Informations sur le bien immobilier

2. Adresse, code postal et commune

90 ROUTE DE NARBONNE

Code postal
Commune

31400 TOULOUSE

Coordonnées RGF93 du bien concerné :

Non communiquées

Situation de l'immeuble au regard d'un ou plusieurs plans d'exposition au bruit (PEB)

> Présence d'un (ou des) aéroport(s) référencé(s) ayant un impact sur la commune où se situe le bien (a) Oui Non

> (a) Si Non, Situation informative du bien dans une zone de bruit définie par un plan d'exposition au bruit : Non concerné

(a) Si Oui,

> nom de l'aéroport : AEROPORT TOULOUSE BLAGNAC

Cet état est établi sur la base des informations mises à disposition par arrêté préfectoral

Mise à disposition des informations sur le site de la préfecture concernée Oui Non

N° arrêté du : 12/03/2013 Mise à jour le : 19/04/2019

Un Plan d'Exposition au Bruit a été réalisé pour l'aéroport concerné (1) Oui Non

Révisé : Approuvé : Date : 21/08/2007

> nom de l'aéroport : AERODROME TOULOUSE BALMA LASBORDES

Cet état est établi sur la base des informations mises à disposition par arrêté préfectoral

Mise à disposition des informations sur le site de la préfecture concernée Oui Non

N° arrêté du : 07/03/2007 Mise à jour le :

Un Plan d'Exposition au Bruit a été réalisé pour l'aéroport concerné (1) Oui Non

Révisé : Approuvé : Date : 07/03/2007

> nom de l'aéroport : AERODROME TOULOUSE FRANCAZAL

Cet état est établi sur la base des informations mises à disposition par arrêté préfectoral

Mise à disposition des informations sur le site de la préfecture concernée Oui Non

N° du : 18/06/2008 Mise à jour le :

Un Plan d'Exposition au Bruit a été réalisé pour l'aéroport concerné (1) Oui Non

Révisé : Approuvé : Date : 18/06/2008

> L'immeuble est situé dans le périmètre d'un Plan D'Exposition au Bruit d'un aéroport (2) Oui Non

Situation de l'immeuble au regard du zonage d'un plan d'exposition au bruit

> (2) Si oui, L'immeuble se situe dans une zone d'exposition au bruit d'un plan d'exposition au bruit d'un aéroport définie comme :

Zone A

Zone B

Zone C

Zone D

Forte

Forte

Modérée

celles-ci sont différenciées par le degré de nuisance : voir Annexe1 ;

Nota bene : Lorsque le bien se situe sur 2 zones, il convient de retenir la zone de bruit la plus importante.

- le Plan d'Exposition au Bruit peut être consulté à la mairie de la commune où est sis l'immeuble
- Documents de référence joints au présent état permettant la localisation de l'immeuble au regard des risques pris en compte :

Adresse du service d'information en ligne permettant de consulter le plan d'exposition au bruit :

<http://www.haute-aronne.gouv.fr/index.php/Politiques-publiques/Environnement-eau-risques-naturels-et-technologiques/Cadre-de-vie/Bruit/Cartes-de-bruit-et-Plan-de-prevention-du-bruit-dans-l-environnement> ;

ou <https://www.geoportail.gouv.fr/donnees/plan-dexposition-au-bruit-peb>

ou, http://cartelie.application.developpement-durable.gouv.fr/cartelie/voir.do?carte=PEB_Metropole_I&service=DGAC

ou <https://www.service-public.fr/particuliers/vosdroits/F35266>

Selon le cas, dans le cadre d'une construction ou d'une extension du bien immobilier : selon les textes réglementaires en vigueur, les normes et DTU, les aménagements constructifs ont été ou seront obligatoirement mis en œuvre.

> L'immeuble est concerné par des prescriptions de travaux d'insonorisation

(3) Oui Non

(3) Si oui, les travaux prescrits ont été réalisés

Oui Non

vendeur/bailleur – acquéreur/locataire

6. Nom du vendeur / bailleur

M.

Visa :

rayez la mention inutile

7. Nom de l'acquéreur / locataire

Visa :

rayez la mention inutile

L'acquéreur ou le locataire ne peut se prévaloir à l'encontre du vendeur ou du bailleur des informations contenues dans ce document qui n'a qu'une valeur indicative

8. Lieu et Date

Fait à : TOULOUSE , le : 21/09/2023

Annexe1 : définition des zones d'exposition au Bruit suivant le Code de l'urbanisme - Article R112-3

- La zone de bruit fort A est la zone comprise à l'intérieur de la courbe d'indice Lden 70.
 - La zone de bruit fort B est la zone comprise entre la courbe d'indice Lden 70 et la courbe d'indice Lden 62. Toutefois, pour les aéroports mis en service avant le 28 avril 2002, la valeur de l'indice servant à la délimitation de la limite extérieure de la zone B est comprise entre 65 et 62.
 - La zone de bruit modéré C est la zone comprise entre la limite extérieure de la zone B et la courbe correspondant à une valeur de l'indice Lden choisie entre 57 et 55. Pour les aéroports mentionnés à l'article R. 112-2, la zone de bruit modéré C est la zone comprise entre la limite extérieure de la zone B et la courbe correspondant à une valeur de l'indice Lden choisie entre 57 et 52.
 - La zone D est la zone comprise entre la limite extérieure de la zone C et la courbe d'indice Lden 50.
- Cette zone n'est obligatoire que pour les aéroports mentionnés au I de l'article 1609 quater viciés A du code général des impôts (et sous réserve des dispositions de l'article L.112-9 du code de l'urbanisme pour les aéroports dont le nombre de créneaux horaires attribuables fait l'objet d'une limitation réglementaire sur l'ensemble des plages horaires d'ouverture).
- Pour les aéroports militaires figurant sur une liste fixée par arrêté du ministre de la défense, les dispositions de l'article R. 112-2 ne s'appliquent pas. Pour ces aéroports, la zone de bruit fort B est la zone comprise entre la limite extérieure de la zone A et la courbe correspondant à une valeur de l'indice Lden choisie entre 68 et 62. La zone de bruit modéré C est la zone comprise entre la limite extérieure de la zone B et la courbe correspondant à une valeur de l'indice Lden choisie entre 64 et 55.

Nota : L_{den} « Level day evening » est la valeur de l'indice de bruit des avions en chaque point de l'environnement d'un aéroport, exprimée en décibels (dB). Cet indice acoustique informe sur la perception du bruit en fonction de l'heure du jour ou de la nuit.

Nota : chacune des parties peuvent consulter en préfecture ou en mairie, le dossier départemental sur les risques majeurs, le document d'information communal sur les risques majeurs et, sur internet, le site portail dédié à la prévention des risques majeurs.

Le présent Etat des Risques Bruit Aéroport fait uniquement référence à des renseignements connus à ce jour. Le PEB dans son contenu et ses effets est prévu dans la partie législative du code de l'urbanisme, dans un chapitre consacré aux servitudes d'urbanisme.

Information des acquéreurs et des locataires

Immeubles bâtis à usage d'habitation ou à usage mixte professionnel et d'habitation et des immeubles non bâtis constructibles situés dans l'une des zones de bruit définies par un plan d'exposition au bruit

Rappel de la réglementation applicable

Les dispositions de l'article L. 112-11 du code de l'urbanisme applicables à compter du 1er juin 2020 sont les suivantes :

« I. - Lorsque des immeubles bâtis à usage d'habitation ou à usage mixte professionnel et d'habitation et des immeubles non bâtis constructibles situés dans l'une des zones de bruit définies par un plan d'exposition au bruit font l'objet de location ou de vente, un document informant de cette situation est communiqué au futur acquéreur ou locataire dans les conditions prévues au II.

Ce document comporte :

1° L'indication claire et précise de cette zone ;

2° L'adresse du service d'information en ligne permettant de consulter le plan d'exposition au bruit ;

3° La mention de la possibilité de consulter le plan d'exposition au bruit à la mairie de la commune où est sis l'immeuble.

Les locations mentionnées au premier alinéa du présent I sont celles soumises à la loi n° 89-462 du 6 juillet 1989 tendant à améliorer les rapports locatifs et portant modification de la loi n° 86-1290 du 23 décembre 1986.

II. - Ce document est :

1° Intégré au dossier de diagnostic technique annexé, selon le cas, à la promesse de vente ou, à défaut de promesse, à l'acte authentique de vente et au contrat de location ou annexé à ces actes si la vente porte sur un immeuble non bâti ;

2° Annexé à l'acte authentique de vente et, le cas échéant, au contrat préliminaire en cas de vente en l'état futur d'achèvement.

III. - L'acquéreur ou le locataire ne peut se prévaloir à l'encontre du vendeur ou du bailleur des informations contenues dans ce document qui n'a qu'une valeur indicative.

En cas de manquement à l'obligation prévue au II, l'acquéreur peut poursuivre la résolution du contrat ou demander au juge une diminution du prix. »

Quelles sont les personnes concernées ?

L'article L. 112-11 du code de l'urbanisme prévoit la communication d'un document informant le futur acquéreur ou locataire d'immeubles bâtis à usage d'habitation ou à usage mixte professionnel et d'habitation et des immeubles non bâtis constructibles situés dans l'une des zones de bruit définies par un plan d'exposition au bruit.

Quel est le champ d'application de cette obligation ?

Le document d'information sur l'état des nuisances sonores aériennes, dit « état des nuisances sonores aériennes », est obligatoire depuis le 1er juin 2020 lors de toute transaction immobilière, en annexe de tout contrat de location écrit, de réservation d'un bien en l'état futur d'achèvement, de la promesse de vente ou de l'acte réalisant ou constatant la vente d'immeubles bâtis à usage d'habitation ou à usage mixte professionnel et d'habitation et des immeubles non bâtis constructibles situés dans l'une des zones de bruit définies par un plan d'exposition au bruit d'un aéroport.

Quels sont les documents de référence et où les consulter ?

Le plan d'exposition au bruit est approuvé par arrêté préfectoral ou inter préfectoral (s'il est situé sur plusieurs départements). Ce plan d'exposition est composé d'un plan à l'échelle du 1/25 000 et d'un rapport de présentation. L'intégralité de ces documents sont consultables sur les sites Internet des préfetures des départements concernés et à la mairie de la commune où est situé l'immeuble.

Le plan d'exposition au bruit est également consultable sur le site Géoportail de l'institut national de l'information géographique et forestière (I.G.N.) :

<https://www.geoportail.gouv.fr/>

Qui établit l'« état des nuisances sonores aériennes » ?

L'« état des nuisances sonores aériennes » est établi directement par le vendeur ou par le bailleur.

Quelles informations doivent figurer sur l'« état des nuisances sonores aériennes » ?

L'« état des nuisances sonores aériennes » comporte :

-l'adresse de l'immeuble ;

-l'indication claire et précise de la zone du plan d'exposition au bruit de l'aéroport concerné dans laquelle est situé le bien ;

-l'adresse du service d'information en ligne permettant de consulter ce plan d'exposition au bruit (à savoir le site Géoportail) ;

-la mention de la possibilité de consulter ce plan d'exposition au bruit à la mairie de la commune où est sis l'immeuble.

Comment remplir l'« état des nuisances sonores aériennes » ?

Il convient de déterminer si le bien est situé dans une zone d'un plan d'exposition au bruit et préciser dans quelle zone il se trouve. Si le bien se situe sur deux zones, il convient de retenir la zone de bruit la plus importante.

Il convient de reporter, dans ce document, les informations contenues dans l'arrêté préfectoral ou interpréfectoral approuvant le plan d'exposition au bruit dans lequel le bien est situé (sur la base des informations cartographiques, et en particulier la zone exacte du plan dans laquelle il est situé), ainsi que les informations propres à l'immeuble en termes de respect des normes acoustiques en vigueur pour l'insonorisation.

Faut-il conserver une copie de l'« état des nuisances sonores aériennes » ?

L'« état des nuisances sonores aériennes » doit être intégré au dossier diagnostic technique qui est annexé à la promesse de vente, à l'acte authentique de vente ou au contrat de location. Il est également annexé directement à l'acte authentique de vente ou au contrat préliminaire en cas de vente en l'état futur d'achèvement.

Le vendeur ou le bailleur doit conserver une copie de l'« état des nuisances sonores aériennes », daté et visé par l'acquéreur ou le locataire, pour être en mesure de prouver qu'il a bien été remis lors de la signature du contrat de vente ou du bail.

